

مسير درب الأردن 2017

لكل درب حكاية
#ThruJT



www.jordantrail.org



يكشف درب الأردن التنوع الرائع وجمال البيئات الطبيعية على طول الحافة الشرقية لوادي الأردن، بحيث ينقل المغامرين من الشمال الأخضر الخصب مروراً بأطراف الصحراء العربية ووصولاً إلى البحر الأحمر جنوباً. مانحاً إياهم تجربة فريدة لا مثيل لها على طول الدرب وفرصة مميزة للتعرف على الأردن بأكثر أشكاله عراقيةً وجمالاً.

انضموا إلينا في رحلة ساحرة تتعرفون من خلالها على أسرار الأردن وكنوزه الخفية، وتكتشفون فيها جمال الطبيعة وتراث الأردن وتاريخه الأصيل.

المغامر الجيد يستعد دائماً. وعلامة الأحذية هذه موجودة لتدلّك على مدى صعوبة المغامرة التي ستخوضها.

سهل  متوسط  صعب 





أم قيس إلى عجلون

في أقصى المنطقة الشمالية من الدرب، تنقلك الوديان والتلال الخضراء الكثيفة وغابات البلوط إلى مواقع الآثار الرومانية. وفي الربيع ترسم السهول الخصبة وأشجار الزيتون المعمرة وينايع المياه الساخنة وأشجار الفاكهة لوحة رائعة. تتميز القرى في هذه المنطقة بتقديمها فرصة الإقامة في بيوت الأهالي، والاستمتاع بأطباق معدة منزلياً وزيارة لأسواق الحرف اليدوية، ما يمنحك فرصة حقيقية للتعرف على الثقافة المحلية لأهل المنطقة.

المدة: 6 أيام من المشي+ يوم للراحة
المسافة: 80 كم

المواقع الرئيسية في المنطقة:

- ◀ آثار من المدن الرومانية العشر (الديكابولوس) في أم قيس وطبقة فحل
- ◀ سد زقلاب
- ◀ كهف السيد المسيح، كنيسة بيت إيديس
- ◀ آثار الدير البيزنطية في تل مار الياس، ومسقط رأس النبي إيليا
- ◀ فرصة للسياحة المجتمعية والاستمتاع بجمال الريف في قرى العيون
- ◀ قلعة عجلون التي تعود لفترة العصور الوسطى

اليوم الأول: أم قيس إلى مخربة

التاريخ: الجمعة، 31 آذار
المسافة: 14 كم
المبيت: تخيم
درجة الصعوبة: 🏔️

اليوم الثاني: مخربة إلى زقلاب

التاريخ: السبت، 1 نيسان
المسافة: 11.5 كم
المبيت: بيت الشباب/ تخيم
درجة الصعوبة: 🏔️

اليوم الرابع: طبقة فحل (بيلا) إلى بيت إيديس

التاريخ: اللثنين، 3 نيسان
المسافة: 10 كم
المبيت: بيت ضيافة محلي/ تخيم
درجة الصعوبة: 🏔️

اليوم الخامس: بيت إيديس إلى راسون

التاريخ: الثلاثاء، 4 نيسان
المسافة: 15.2 كم
المبيت: بيت ضيافة محلي/ تخيم
درجة الصعوبة: 🏔️

اليوم السابع: عجلون (يوم للراحة)


التاريخ: الخميس، 6 نيسان

اليوم الثالث: زقلاب إلى طبقة فحل (بيلا)

التاريخ: الأحد، 2 نيسان
المسافة: 12.4 كم
المبيت: فندق/ تخيم
درجة الصعوبة: 🏔️

اليوم السادس: راسون إلى عجلون

التاريخ: الأربعاء، 5 نيسان
المسافة: 16.9 كم
المبيت: فندق/ تخيم
درجة الصعوبة: 🏔️





عجلون إلى الفحيص

وأنت تغادر عجلون وقلعتها القائمة على قمة التل، يمر هذا الجزء بأراض زراعية وقرى عديدة قبل أن تصل سد الملك طلال ثم صعوداً عبر الدراضي الزراعية الخصبة وصولاً إلى قرية رميمين وكنيستها الجميلة ذات البرج والمنارة. في نهاية هذا الجزء، ومن خلال الالتفاف عبر وادٍ خصب يصل الدرب إلى قرية الفحيص.

المدة: 4 أيام من المشي

المسافة: 59.1 كم

المواقع الرئيسية في المنطقة:

< خربة السرايبس والينايع

< سد الملك طلال

< قرية رميمين

< مدينة الفحيص

اليوم الأول: قلعة عجلون إلى خربة السوق

التاريخ: الجمعة، 7 نيسان

المسافة: 16.2 كم

المبيت: بيت ضيافة محلي / تخيم

درجة الصعوبة: 🏔️🏔️🏔️

اليوم الثالث: سد الملك طلال إلى رميمين

التاريخ: الأحد، 9 نيسان

المسافة: 15.7 كم

المبيت: تخيم

درجة الصعوبة: 🏔️🏔️

اليوم الثاني: خربة السوق إلى سد الملك طلال

التاريخ: السبت، 8 نيسان

المسافة: 12.1 كم

المبيت: تخيم

درجة الصعوبة: 🏔️


اليوم الرابع: رميمين إلى الفحيص

التاريخ: الاثنين، 10 نيسان

المسافة: 15.1 كم

المبيت: تخيم

درجة الصعوبة: 🏔️🏔️





الفحيص إلى وادي الزرقاء ماعين

هنا تغادر المناطق الشمالية وعمان باتجاه البحر الميت، مروراً بالقصر الأثري في عراق الأمير ثم نزولاً عبر طريق رالي الملك حسين باتجاه وادي الأردن. يتغير الطقس وتتغير المشاهد الطبيعية عند الاقتراب من البحر الميت حيث تنتشر خيام البدو على الطريق. يتبع الدرب طريقاً رومانياً حيث يتم المرور بمنحدرات بازلتية وحمامات وادي الزرقاء ماعين دائمة الجريان على مدار السنة.

المدة: 4 أيام من المشي + يوم للراحة

المسافة: 77.5 كم

المواقع الرئيسية في المنطقة:

< الفحيص

< عراق الأمير، قصر العبد والكهوف

< جمعية سيدات عراق الأمير التعاونية

< جبل نيبو

< الطريق الروماني

< وديان البحر الميت المائية في وادي الزرقاء/ماعين ووادي الوالة

اليوم الأول: الفحيص إلى عراق الأمير

التاريخ: الثلاثاء، 11 نيسان

المسافة: 15.2 كم

المبيت: جمعية سيدات

عراق الأمير التعاونية/ تخيم

درجة الصعوبة: 🏔️

اليوم الثاني: عراق الأمير (يوم للراحة)

التاريخ: الأربعاء، 12 نيسان

المبيت: جمعية سيدات

عراق الأمير التعاونية/ تخيم

اليوم الثالث: عراق الأمير إلى حسان

التاريخ: الخميس، 13 نيسان

المسافة: 19 كم

المبيت: تخيم

درجة الصعوبة: 🏔️🏔️

اليوم الرابع: حسان إلى عيون الذيب

التاريخ: الجمعة، 14 نيسان

المسافة: 19 كم

المبيت: تخيم

درجة الصعوبة: 🏔️🏔️🏔️


اليوم الخامس: عيون الذيب إلى وادي الزرقاء ماعين

التاريخ: السبت، 15 نيسان

المسافة: 20.8 كم

المبيت: بيت ضيافة محلي / تخيم

درجة الصعوبة: 🏔️🏔️🏔️



المدة: 4 أيام من المشي + يوم للراحة
المسافة: 75 كم
المواقع الرئيسية في المنطقة:
< وادي الزرقاء ماعين
< وادي الهيدان
< وادي الموجب
< آثار مجدلين
< قلعة الكرك

اليوم الأول: وادي الزرقاء ماعين إلى وادي الهيدان
التاريخ: الأحد، 16 نيسان
المسافة: 17.2 كم
المبيت: تخيم
درجة الصعوبة: 🏔️🏔️🏔️

اليوم الرابع: مجدلين إلى الكرك
التاريخ: الأربعاء، 19 نيسان
المسافة: 22.8 كم
المبيت: فندق/ تخيم
درجة الصعوبة: 🏔️

اليوم الثاني: وادي الهيدان إلى وادي الموجب
التاريخ: الاثنين، 17 نيسان
المسافة: 14.9 كم
المبيت: تخيم
درجة الصعوبة: 🏔️🏔️🏔️

اليوم الخامس: الكرك (يوم للراحة)
التاريخ: الخميس، 20 نيسان
المبيت: فندق/ تخيم

اليوم الثالث: وادي الموجب إلى مجدلين
التاريخ: الثلاثاء، 18 نيسان
المسافة: 20.1 كم
المبيت: تخيم
درجة الصعوبة: 🏔️🏔️🏔️



الأودية الثلاثة إلى الكرك

تمر في هذه النقطة من الدرب ببعض من أودية البحر الميت الرائعة، أولاً: وادي الموجب الذي يعد واحداً من أضخم الوديان في الأردن حيث تشكل الأراضي الزراعية الخصبة بتربتها الحمراء الغنية مع خيام البدو مشهداً درامياً. بعد ذلك تقودك آثار مجدلين إلى وادي بن حماد قبل أن تتجه نزولاً إلى وادي الطواحين. أخيراً، يأخذك وادي الزياتين إلى قلعة الكرك قاهرة الصليبيين، والتي ستلتفتك بعلاها عن المناطق المحيطة بها.



الكرك إلى ضانا

تبقى الآثار الصليبية ترافقك أثناء خروجك من الكرك، مروراً بقرية الشهابية الصليبية القديمة، وقرية خربة العينون المهجورة. تنمو البساتين وأشجار الزيتون بوفرة في سهول خصبة قبل أن يتغير المشهد ليصبح سلسلة من المنحدرات الجبلية الشاهقة عند المرور بوادي الحسا قبل الوصول نزولاً إلى آثار ادوم في قرية سيللا والمعطن. بعد ذلك يتم المرور بوادي اللبان ثم يكمل الدرب عبر تضاريس أسهل نحو قرية ضانا التي تم ترميمها. تتوفر الفنادق ومناطق للتخييم على أطراف وادي ضانا بالقرب من محمية ضانا التي تديرها الجمعية الملكية لحماية الطبيعة.

المدة: 5 أيام من المشي + يوم للراحة
المسافة: 83.2 كم
المواقع الرئيسية في المنطقة:
< قلعة الكرك
< قرية خربة عينون
< منحدر طور الطابون
< وادي الحسا - بريطة
< قرיתי بصيرة والمعطن والآثار الأدمية
< قرية ضانا ومحمية ضانا الطبيعية (رسوم دخول)

اليوم الأول: الكرك إلى وادي المغير

التاريخ: الجمعة، 21 نيسان
المسافة: 19.4 كم
المبيت: تخييم
درجة الصعوبة: 🟡🟡

اليوم الرابع: عيص إلى المعطن

التاريخ: الاثنين، 24 نيسان
المسافة: 14.3 كم
المبيت: بيت الشباب/ تخييم
درجة الصعوبة: 🟡🟡

اليوم الثاني: وادي المغير إلى وادي الحسا

التاريخ: السبت، 22 نيسان
المسافة: 12.7 كم
المبيت: بيت الشباب/ تخييم
درجة الصعوبة: 🟢

اليوم الخامس: المعطن إلى ضانا

التاريخ: الثلاثاء، 25 نيسان
المسافة: 15.5 كم
المبيت: فندق/ تخييم
درجة الصعوبة: 🟡🟡

اليوم الثالث: وادي الحسا إلى عيص

التاريخ: الأحد، 23 نيسان
المسافة: 22.6 كم
المبيت: بيت الشباب/ تخييم
درجة الصعوبة: 🟡🟡🟡

اليوم السادس: ضانا (يوم للراحة)

التاريخ: الأربعاء، 26 نيسان
المبيت: فندق/ تخييم





ضانا إلى البترا

صنفت "الناشونال جيوغرافيك" هذا القسم من الدرب بأنه واحد من أفضل خمسة عشر مسار في العالم. يتجه الدرب نزولاً من تلة قرية ضانا إلى وادي فينان ونحو الهضاب الجبلية الرائعة في وادي عربة. حيث تمر هذه المنطقة بمناخات مختلفة، وأنظمة بيئية متنوعة، ووديان مخفية، والعديد من المتاهات الجبلية بين القرى والوديان مما يظهر التنوع الجيولوجي الكامل للمنطقة. يمتد المشهد هنا من قمم الجبال

الشاهقة إلى الأراضي الزراعية الخصبة مع مشاهد جديدة كل بضعة كيلومترات. الجانب الأكثر روعة ورسوخاً في الذاكرة في هذا القسم هو الانطلاق إلى مدينة البترا، تحفة الأنباط. يتم الدخول إلى المدينة من خلال "ممر خلفي" يمنحك فرصة السير على خطى التجار القدماء. دروب قليلة من العالم تلك التي قد تمنحك فرصة زيارة مكان مدهش وأسطوري وأحد عجائب الدنيا مثل البترا.

المدة: 4 أيام من المشي + يوم للراحة
المسافة: 72.6 كم
المواقع الرئيسية في المنطقة:
◀ وادي محمية ضانا الطبيعية
◀ آثار فينان ومناجم النحاس الأثرية
◀ النزل البيئي في فينان
◀ جداول مائية وشلالات وادي الفيض
◀ البترا الصغيرة
◀ البترا عاصمة الأنباط وإحدى عجائب الدنيا

اليوم الأول: ضانا إلى وادي ملقا
التاريخ: الخميس، 27 نيسان
المسافة: 23.5 كم
المبيت: تخيم
درجة الصعوبة: 🏔️🏔️🏔️

اليوم الثاني: وادي ملقا إلى راس الفيض
التاريخ: الجمعة، 28 نيسان
المسافة: 13.7 كم
المبيت: تخيم
درجة الصعوبة: 🏔️🏔️🏔️

اليوم الثالث: راس الفيض إلى البترا (يوم للراحة)
التاريخ: السبت، 29 نيسان
المسافة: 22.8 كم
المبيت: تخيم
درجة الصعوبة: 🏔️🏔️🏔️

اليوم الرابع: البترا الصغيرة (البيضة) إلى البترا
التاريخ: الأحد، 30 نيسان
المسافة: 12.6 كم
المبيت: فندق/ تخيم
درجة الصعوبة: 🏔️

اليوم الخامس: البترا (يوم للراحة)
التاريخ: السبت، 29 نيسان
المسافة: 22.8 كم
المبيت: تخيم
درجة الصعوبة: 🏔️🏔️🏔️

المدة: 8 أيام من المشي

المسافة: 90.5 كم

المواقع الرئيسية في المنطقة:

◀ البترا

◀ جبل هارون (قمة جبل مقام النبي هارون) خارج المسار

◀ الحميمة، آثار أموية

◀ الجبال الرملية وكأنها جزر تتوسط بحر من الرمال

◀ وادي رم، جبل رم وجبل أم عشرين



البتراء إلى وادي رم

تمتد الرحلة بين البتراء ووادي رم مدة أسبوع ويمنحك المسير في قلب الصحراء شعوراً عارماً بالسلام الداخلي. ستدهشك في هذا الجزء من المسار روعة التشكيلات الصخرية وجمال النجوم في المساء. ابتداءً من الوديان العميقة والوعرة وانتقالاً إلى السهول الرملية المفتوحة، سيأخذك هذا القسم من الدرب إلى أعماق الأماكن والتي نادراً ما يمر فيها الناس. النهاية ستكون في قرية وادي رم حيث يمكنك أن تختبر حياة البدو.

اليوم الأول: البترا إلى قاع مريبض

التاريخ: الثلاثاء، 2 أيار

المسافة: 22.1 كم

المبيت: تخيم

درجة الصعوبة: 🏔️🏔️🏔️

اليوم الرابع: وادي قصيب إلى وادي أحيمر

التاريخ: الجمعة، 5 أيار

المسافة: 15.4 كم

المبيت: تخيم

درجة الصعوبة: 🏔️

اليوم السابع: جبل خرزة إلى الشاكرية

التاريخ: الاثنين، 8 أيار

المسافة: 16 كم

المبيت: تخيم

درجة الصعوبة: 🏔️🏔️

اليوم الثاني: قاع مريبض إلى وادي الصيف

التاريخ: الأربعاء، 3 أيار

المسافة: 14.3 كم

المبيت: تخيم

درجة الصعوبة: 🏔️🏔️

اليوم الخامس: وادي أحيمر إلى العباسية

التاريخ: السبت، 6 أيار

المسافة: 15.4 كم

المبيت: تخيم

درجة الصعوبة: 🏔️🏔️🏔️

اليوم الثامن: الشاكرية إلى قرية رم

التاريخ: الثلاثاء، 9 أيار

المسافة: 12.1 كم

المبيت: بيت ضيافة محلي/ تخيم

درجة الصعوبة: 🏔️

اليوم الثالث: وادي الصيف إلى وادي قصيب

التاريخ: الخميس، 4 أيار

المسافة: 12.3 كم

المبيت: تخيم

درجة الصعوبة: 🏔️

اليوم السادس: العباسية إلى جبل خرزة

التاريخ: الأحد، 7 أيار

المسافة: 23.3 كم

المبيت: تخيم

درجة الصعوبة: 🏔️🏔️🏔️





وادي رم إلى العقبة

وأنت تترك قرية وادي رم خلفك، سيمر الدرب عبر المنحدرات الجبيلة الشاهقة لوادي رم وجبل أم عشرين، وستتخلله المناظر الطبيعية الشاسعة والإلهية كما وصفها الشاعر توماس إدوارد لورانس. خلال المرور في الصحراء الواسعة، يمر الدرب بالمنحدرات الصخرية لجبل الخزلي وجبل القطار، كما يكمل عبر جبال وادي رم الرملية ذات الألوان

المميزة والفريدة. يتتبع الدرب هنا طريق الرعاة القداماء، ثم يتعرج غرباً عبر الأودية الصراوية وفوق الجبال الجرانيتية المخططة بالصخور البازلتية. في المقطع الأخير، يمكن رؤية البحر الأحمر وخليج العقبة ومن خلفهما جبال سيناء حيث ستكون مياه خليج العقبة الدافئة المحطة الأخيرة على الدرب.

المدة: 4 أيام من المشي

المسافة: 112 كم

المواقع الرئيسية في المنطقة:

◀ وادي رم (موقع تراث سياحي عالمي)

◀ قرية وادي رم ذات الطابع البدوي

◀ نبع لورنس (عين شلالة) والمعبد النبطي

◀ مناظر الصحراء الخلابة-هضاب رملية وجبال من الغرانيت والبازلت تتغير ألوانها خلال اليوم حسب الوقت.

◀ مخيمات بدوية

◀ قرية التتن

◀ العقبة (البحر الأحمر)

اليوم الأول: قرية رم إلى القدر

التاريخ: الأربعاء، 10 أيار

المسافة: 15.5 كم

المبيت: تخيم

درجة الصعوبة: 🏔️🏔️

اليوم الثاني: القدر إلى التتن

التاريخ: الخميس، 11 أيار

المسافة: 14.2 كم

المبيت: تخيم

درجة الصعوبة: 🏔️🏔️

اليوم الثالث: التتن إلى المخيم الأخير

التاريخ: الجمعة، 12 أيار

المسافة: 15.7 كم

المبيت: تخيم

درجة الصعوبة: 🏔️🏔️

اليوم الرابع: المخيم الأخير إلى العقبة

التاريخ: السبت، 13 أيار

المسافة: 18.4 كم

المبيت: فندق/ تخيم

درجة الصعوبة: 🏔️🏔️🏔️ / 🏔️🏔️



سواء كنت مغامراً جديداً أو متمرساً، من الأفضل دائماً
أن تكون برفقة صديق لتكون مغامرتك أكثر متعة وأماناً.
إليك بعض من النصائح الأخرى التي عليك تذكرها.

تعليمات السلامة

المنطقة/ نهاية الاسبوع/ الدرب كاملاً

الحذاء:

- ◀ يفضل أن يكون الحذاء مخصصاً لرياضة المشي، خفيفاً ومريحاً
- ◀ يفضل أن تكون الجوارب من الصوف أو من نسيج مشابه
- ◀ حذاء خفيف أو صندل للمساء

الملابس:

- ◀ قبعة للشمس
- ◀ نظارات شمسية
- ◀ قميص خفيف للمشي
- ◀ بنطال، أو بنطال قصير (خفيف ومريح للمشي)
- ◀ سترة خفيفة للمساء
- ◀ سروال داخلي طويل للأسيات الباردة
- ◀ معطف مطر (في حال امطرت)
- ◀ ملابس داخلية
- ◀ قبعة دافئة

عدة النوم:

- ◀ خيمة
- ◀ كيس نوم
- ◀ وسادة للنوم
- ◀ وسادة للتخييم

الأساسيات اليومية:

- ◀ حقيبة ظهر للحاجيات اليومية (25-40 لتر)
- ◀ كشاف رأس
- ◀ كريم للوقاية من الشمس وبلسم للشفاه.
- ◀ مياه للشرب أو مرطبات (3 لتر لكل يوم على الأقل)
- ◀ منشفة خفيفة
- ◀ سكين للجيب/ ملعقة/ شوكة
- ◀ مستلزمات النظافة الشخصية
- ◀ كريم للتحسس والطفح الجلدي

حاجيات أخرى:

- ◀ كيس نفايات
- ◀ هاتف نقال وشاحن
- ◀ بطارية خارجية إضافية
- ◀ كاميرا
- ◀ عصي المشي (اختياري)
- ◀ غطاء مطر لحقيبة الظهر
- ◀ ألواح شحن شمسية لشحن الأجهزة الإلكترونية
- ◀ وجبات خفيفة للأكل

مغامرات ليوم واحد

الحذاء:

- ◀ يفضل أن يكون الحذاء مخصصاً لرياضة المشي، خفيفاً ومريحاً
- ◀ يفضل أن تكون الجوارب من الصوف أو من نسيج مشابه

الملابس:

- ◀ قبعة للشمس
- ◀ نظارات شمسية
- ◀ قميص خفيف للمشي.
- ◀ بنطال، أو بنطال قصير (خفيف ومريح للمشي)
- ◀ سترة خفيفة (للبرد)
- ◀ معطف مطر (في حال امطرت)

الأساسيات اليومية:

- ◀ حقيبة ظهر للحاجيات اليومية (25-40 لتر)
- ◀ كشاف رأس
- ◀ كريم للوقاية من الشمس وبلسم للشفاه
- ◀ مياه للشرب أو مرطبات (3 لتر لكل يوم على الأقل)
- ◀ سكين للجيب/ ملعقة/ شوكة
- ◀ مستلزمات النظافة الشخصية
- ◀ كريم للتحسس والطفح الجلدي

التكلفة

جمعية درب الأردن منظمة غير ربحية.
ستسهم مشاركتك بجهود تطوير درب الأردن.

تكلفة المنطقة الواحدة

المنطقة الأولى: أم قيس

إلى عجلون: 5 ليالي

تبدأ: 31 آذار

تنتهي: 5 نيسان

التكلفة: 350 دينار

التكلفة لأول 10 أردنيين 210 دينار

احجز
التن

للجميع

احجز
التن

للأردنيين

المنطقة الثانية: عجلون

إلى الفحيص: 3 ليالي

تبدأ: 7 نيسان

تنتهي: 10 نيسان

التكلفة: 240 دينار

التكلفة لأول 10 أردنيين 145 دينار

احجز
التن

للجميع

احجز
التن

للأردنيين

المنطقة الثالثة: الفحيص إلى

وادي الزرقاء ماعين: 4 ليالي

تبدأ: 11 نيسان

تنتهي: 15 نيسان

التكلفة: 280 دينار

التكلفة لأول 10 أردنيين 170 دينار

احجز
التن

للجميع

احجز
التن

للأردنيين

المنطقة الرابعة: الأودية الثلاثة الى الكرك:

3 ليالي

تبدأ: 16 نيسان

تنتهي: 19 نيسان

التكلفة: 240 دينار

التكلفة لأول 10 أردنيين 145 دينار

احجز
التن

للجميع

احجز
التن

للأردنيين

المنطقة الخامسة: الكرك إلى ضانا:

5 ليالي (الإقامة لأول ليلة ستكون في الكرك)

تبدأ: 21 نيسان

تنتهي: 25 نيسان

التكلفة: 350 دينار

التكلفة لأول 10 أردنيين 210 دينار

احجز
التن

للجميع

احجز
التن

للأردنيين

المنطقة السادسة: ضانا إلى البتراء:

5 ليالي (الإقامة لأول ليلة ستكون في ضانا)

تبدأ: 27 نيسان

تنتهي: 1 أيار

التكلفة: 320 دينار

التكلفة لأول 10 أردنيين 195 دينار

احجز
التن

للجميع

احجز
التن

للأردنيين

المنطقة السابعة: البتراء إلى رم: 8 ليالي

(الإقامة لأول ليلة ستكون في البتراء)

تبدأ: 2 أيار

تنتهي: 9 أيار

التكلفة: 570 دينار

التكلفة لأول 10 أردنيين 345 دينار

احجز
التن

للجميع

احجز
التن

للأردنيين

المنطقة الثامنة: رم إلى العقبة: 5 ليالي

(الإقامة لأول ليلة ستكون في رم)

تبدأ: 10 أيار

تنتهي: 14 أيار

التكلفة: 320 دينار

التكلفة لأول 10 أردنيين 195 دينار

احجز
التن

للجميع

احجز
التن

للأردنيين

تكلفة المغامرة اليومية

التكلفة: 30 دينار أردني
التكلفة لأول 20 أردني لكل يوم 18 دينار

تكلفة مسير درب الأردن كاملاً:

التكلفة: 3000 دينار أردني
التكلفة لأول 3 أردنيين 1800 دينار

تكلفة مغامرات نهاية الأسبوع

المنطقة الثانية: نهاية الأسبوع

من صباح يوم 7 نيسان
إلى مساء 8 نيسان
التكلفة: 100 دينار

احجز
التن
للجميع

المنطقة الثالثة: نهاية الأسبوع

من صباح يوم 14 نيسان
إلى مساء 15 نيسان
التكلفة: 100 دينار

احجز
التن
للجميع

المنطقة الخامسة: نهاية الأسبوع

من صباح يوم 20 نيسان
إلى مساء 22 نيسان
التكلفة: 140 دينار

احجز
التن
للجميع

المنطقة السادسة: نهاية الأسبوع

من مساء يوم 27 نيسان
إلى مساء 29 نيسان
التكلفة: 140 دينار

احجز
التن
للجميع

المنطقة السابعة: نهاية الأسبوع

من مساء يوم 4 أيار
إلى مساء 6 أيار
التكلفة: 140 دينار

احجز
التن
للجميع

المنطقة الثامنة: نهاية الأسبوع

من مساء يوم 11 أيار
إلى مساء 13 أيار
التكلفة: 140 دينار

احجز
التن
للجميع

احجز
التن
للأردنيين

احجز
التن
للجميع

احجز
التن
للأردنيين

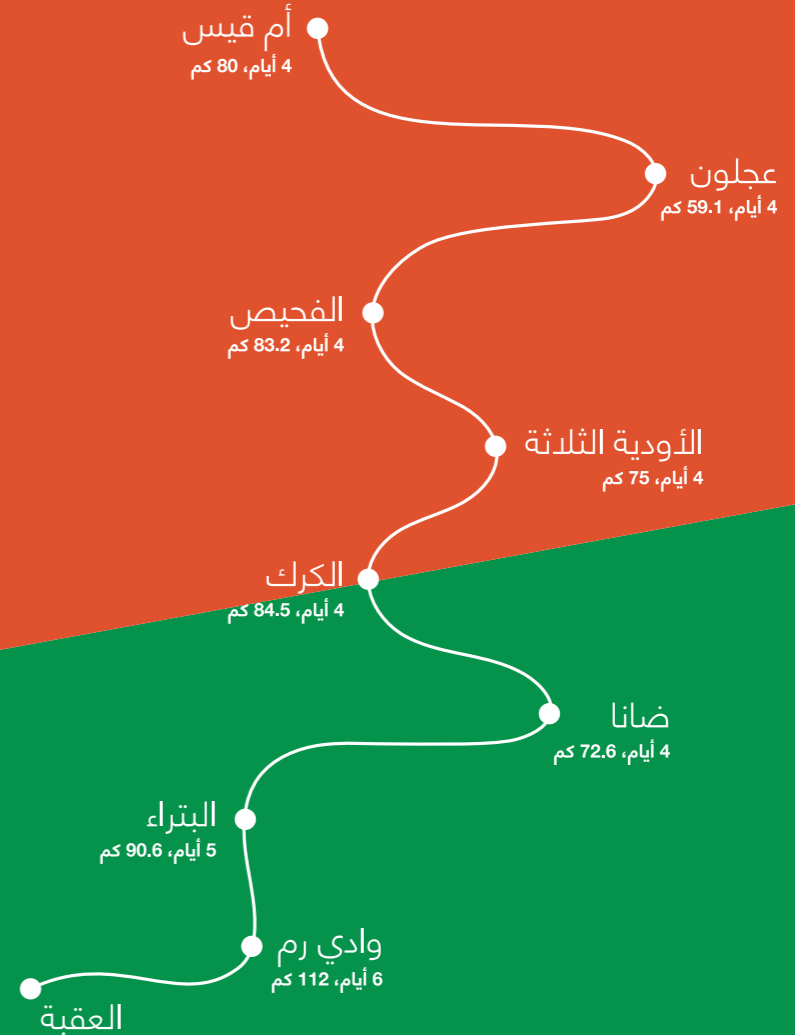
احجز
التن
للجميع

الخصومات بدعم من:

الأردن

Jordan

وزارة السياحة والآثار
Ministry of Tourism & Antiquities



تتضمن تكاليف رحلات المنطقة/ نهاية الأسبوع/ مسير الدرب كاملاً:

- ◀ دليل سياحي مخصص يتكلم العربية والانجليزية
- ◀ التنقلات من عمان لمنطقة المغامرة وبالعكس
- ◀ دعم من فريق جمعية درب الأردن
- ◀ ماء
- ◀ وجبات إفطار، غداء، وعشاء
- ◀ الإقامة في بيوت الضيافة إذا وجد
- ◀ سيارة لحمل الحاجيات الزائدة وعدة النوم
- ◀ دليل محلي من المنطقة لكل جزء

تتضمن تكلفة المغامرة اليومية:

- ◀ دليل سياحي محلي
- ◀ التنقلات من عمان لمنطقة المغامرة وبالعكس
- ◀ دعم من فريق جمعية درب الأردن
- ◀ ماء
- ◀ وجبة غداء





وزارة السياحة والآثار
Ministry of Tourism & Antiquities



mood 91.5
92

Beat
fm102.5



الإذاعة الرسمية

التصميم

«syntax»



الرعاية

شارك معنا

ما زال درب الأردن تحت التطوير. والمسار المقترح في هذا الموقع الإلكتروني هو مسار من عدة مسارات أخرى ممكنة للمشي عبر الأردن واستكشاف طبيعتها. استكشف طرقاً أخرى واقترحها لنا. إذا كانت لديك مصادر يمكن أن تكون مفيدة لمغامري درب الأردن شاركنا بها هنا، وساعدنا على تطوير الموقع الإلكتروني بإرسالك أي معلومات أو خبرات اكتسبتها من مشي الدرب أو من مشاركات أخرى لك في المنطقة. كن شريكاً لنا في هذا الجهد.

jordantrail.org/get-involved

هذه الفعالية تم تنظيمها من خلال جمعية درب الأردن

+962 616 49990

info@jordantrail.com

الدوار الرابع، شارع فوزي الملقي، مجمع 44

عمان، الأردن

www.jordantrail.org

 /TheJordanTrail

 /TheJordanTrail

 /Jordan.Trail