



مسير درب الأردن 2019

لكل درب حكاية

#ThruJT

مغامرة خاصة
من الجنوب إلى الشمال

تنظيم:



www.jordantrail.org



يكشف درب الأردن التنوع الرائع وجمال البيئات الطبيعية على طول الحافة الشرقية لوادي الأردن، بحيث ينقل المغامرين من الشمال الأخضر الخصب مروراً بأطراف الصحراء العربية ووصولاً إلى البحر الأحمر جنوباً. مانحاً إياهم تجربة فريدة لا مثيل لها على طول الدرب وفرصة مميزة للتعرف على الأردن بأكثر أشكاله عراقيةً وجمالاً.

انضموا إلينا في رحلة ساحرة تتعرفون من خلالها على أسرار الأردن وكنوزه الخفية، وتكتشفون فيها جمال الطبيعة وتراث الأردن وتاريخه الأصيل.

المغامر الجيد يستعد دائماً. وعلامة الأذنية هذه موجودة لتدلك على مدى صعوبة المغامرة التي ستخوضها.

متوسط  صعب  بالغ الصعوبة 



أحجز الآن!

- ◀ مخيمات بدوية
- ◀ قرية التتن
- ◀ العقبة (البحر الأحمر)

المدة: 5 أيام و 5 ليالي المسافة: 77 كم

المواقع الرئيسية في المنطقة:

- ◀ وادي رم (موقع تراث عالمي)
- ◀ قرية وادي رم ذات الطابع البدوي
- ◀ نبع لورنس (عين شلالة) والمعبد النبطي
- ◀ مناظر الصحراء الخلابة-هضاب رملية وجبال من الغرانيت والبازلت تتغير ألوانها خلال اليوم حسب الوقت.

اليوم الثالث: تتن إلى القدر

التاريخ: الأحد، 3 آذار
المسافة: 15 كم
المبيت: تخيم بري
درجة الصعوبة: 🏔️

اليوم الثاني: وادي شريح إلى تتن

التاريخ: السبت، 2 آذار
المسافة: 17 كم
المبيت: تخيم بري
درجة الصعوبة: 🏔️

اليوم الأول: العقبة إلى وادي شريح (يوم البداية):

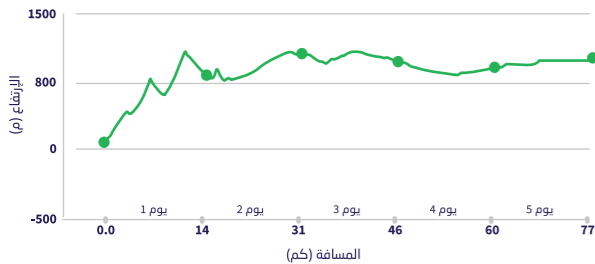
التاريخ: الجمعة، 1 آذار
المسافة: 14 كم
المبيت: تخيم بري
درجة الصعوبة: 🏔️

اليوم الخامس: قرية رم إلى الشاكرية

التاريخ: الثلاثاء، 5 آذار
المسافة: 17 كم
المبيت: مخيم
درجة الصعوبة: 🏔️

اليوم الرابع: القدر إلى قرية رم

التاريخ: الاثنين، 4 آذار
المسافة: 14 كم
المبيت: تخيم بري
درجة الصعوبة: 🏔️



أيام الراحة لمغامري الدرب كاملًا فقط
المسافة قد تتغير حسب الأحوال الجوية ومواقع التخييم



المنطقة الثامنة: العقبة إلى وادي رم

كما يكمل عبر جبال وادي رم الرملية ذات الألوان المميزة والفريدة. قبل الوصول إلى قرية وادي رم، سيمر الدرب عبر المنحدرات الجبلية الشاهقة لجبل أم عشرين ووادي رم، وستخلله المناظر الطبيعية الشاسعة والإلهية كما وصفها الشاعر توماس إدوارد لورانس. النهاية ستكون في قرية وادي رم حيث يمكنك أن تختبر حياة البدو.

وأنت تترك مياه خليج العقبة الدافئة خلفك، ستودع آخر منظر للبحر الأحمر وخليج العقبة ومن خلفهما جبال سيناء. يتبع الدرب هنا طريق الرعاة القدماء، ثم يتعرج شرقاً عبر الأودية الصحراوية وفوق الجبال الجرانيتية المخططة بالصخور البازلتية. خلال المرور في الصحراء الواسعة، يمر الدرب بالمنحدرات الصخرية لجبل القطار وجبل الخزعلي،

أحجز الآن!

المدة: 8 أيام و 7 ليالي (7 أيام من المشي + 1 يوم راحة لمغامري الدرب كاملًا فقط)
المسافة: 129 كم

المواقع الرئيسية في المنطقة:

- البتراء
- جبل هارون (قمة جبل مقام النبي هارون) خارج المسار
- الحميمة، آثار أموية
- الجبال الرملية وكأنها جزر تتوسط بحر من الرمال
- وادي رم، جبل رم وجبل أم عشرين

اليوم الثالث: العباسية إلى وادي أحيمر

التاريخ: الجمعة، 8 آذار
المسافة: 24 كم
المبيت: تخيم بري
درجة الصعوبة: 🏔️🏔️🏔️

اليوم الثاني: جبل الخرزه إلى العباسية

التاريخ: الخميس، 7 آذار
المسافة: 22 كم
المبيت: تخيم بري
درجة الصعوبة: 🏔️🏔️🏔️

اليوم الأول: الشاكرية إلى جبل الخرزه

التاريخ: الأربعاء، 6 آذار
المسافة: 16 كم
المبيت: تخيم بري
درجة الصعوبة: 🏔️

اليوم السادس: وادي الصيف إلى قاع مريض

التاريخ: الإثنين، 11 آذار
المسافة: 15 كم
المبيت: تخيم بري
درجة الصعوبة: 🏔️🏔️🏔️🏔️

اليوم الخامس: وادي قصيب إلى وادي الصيف

التاريخ: الأحد، 10 آذار
المسافة: 13 كم
المبيت: تخيم بري
درجة الصعوبة: 🏔️

اليوم الرابع: وادي أحيمر إلى وادي قصيب

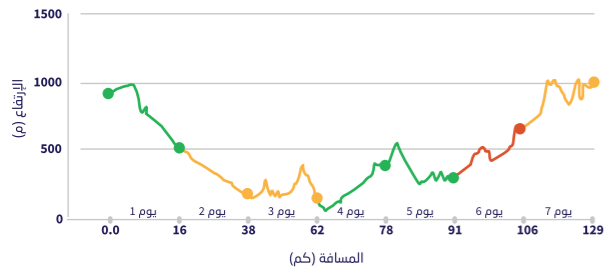
التاريخ: السبت، 9 آذار
المسافة: 16 كم
المبيت: تخيم بري
درجة الصعوبة: 🏔️

اليوم الثامن (يوم للراحة): البتراء

التاريخ: الأربعاء، 13 آذار
المبيت: فندق

اليوم السابع: قاع مريض إلى البتراء

التاريخ: الثلاثاء، 12 آذار
المسافة: 23 كم
المبيت: تخيم بري
درجة الصعوبة: 🏔️🏔️🏔️



أيام الراحة لمغامري الدرب كاملًا فقط
المسافة قد تتغير حسب الأحوال الجوية ومواقع التخييم



المنطقة السابعة: وادي رم إلى البتراء

تمتد الرحلة بين وادي رم البتراء مدة أسبوع ويمنحك المسير في قلب الصحراء شعوراً عارماً بالسلام الداخلي. ستدهشك في هذا الجزء من المسار روعة التشكيلات الصخرية وجمال النجوم في المساء. ابتداءً من السهول الرملية المفتوحة وانتقالاً إلى الوديان العميقة والوعرة، سيأخذك هذا القسم من الدرب إلى أعماق الأماكن والتي نادراً ما يمر فيها الناس. الجانب الأكثر روعة ورسوخاً في الذاكرة في هذا القسم هو الوصول إلى مدينة البتراء، تحفة الأنباط.

أحجز الآن!

المدة: 5 أيام و 4 ليالي (4 أيام من المشي + 1 يوم راحة لمغامري الدرب كاملًا فقط)
المسافة: 74 كم

المواقع الرئيسية في المنطقة:

- ◀ وادي محمية ضانا الطبيعية
- ◀ آثار فينان ومناجم النحاس الأثرية
- ◀ النزول البيئي في فينان

- ◀ جداول مائية وشلالات وادي الفيض
- ◀ البترا الصغيرة
- ◀ البترا عاصمة التنباط وإحدى عجائب الدنيا

اليوم الثالث: راس الفيض إلى خربة فينان

التاريخ: السبت، 16 آذار

المسافة: 21 كم

المبيت: تخيم بري

درجة الصعوبة: 🏔️🏔️

اليوم الثاني: البتراء الصغيرة إلى راس الفيض

التاريخ: الجمعة، 15 آذار

المسافة: 21 كم

المبيت: تخيم بري

درجة الصعوبة: 🏔️🏔️

اليوم الخامس (يوم للراحة): ضانا

التاريخ: الأثنين، 18 آذار

المبيت: فندق

اليوم الأول: البتراء إلى البتراء الصغيرة

التاريخ: الخميس، 14 آذار

المسافة: 16 كم

المبيت: مخيم

درجة الصعوبة: 🏔️

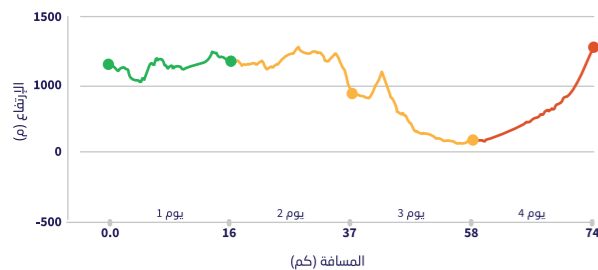
اليوم الرابع: خربة فينان إلى ضانا

التاريخ: الأحد، 17 آذار

المسافة: 16 كم

المبيت: فندق

درجة الصعوبة: 🏔️🏔️🏔️



أيام الراحة لمغامري الدرب كاملًا فقط
المسافة قد تتغير حسب الأحوال الجوية ومواقع التخييم



المنطقة السادسة: البتراء إلى ضانا

بضعة كيلومترات. حيث تمر هذه المنطقة بمناخات مختلفة، وأنظمة بيئية متنوعة، ووديان مخفية، والعديد من المتاهات الجبلية بين القرى والوديان مما يظهر التنوع الجيولوجي الكامل للمنطقة. ومن ثم يتجه الدرب صعودا الى تلة قرية ضانا من وادي فينان والهضاب الجبلية الرائعة في وادي عربة. تتوفر الفنادق ومناطق للتخييم على أطراف وادي ضانا بالقرب من محمية ضانا التي تديرها الجمعية الملكية لحماية الطبيعة.

صنفت "الناشونال جيوغرافيك" هذا القسم من الدرب بأنه واحد من أفضل خمسة عشر مسار في العالم. الخروج من مدينة البتراء من خلال "ممر خلفي" يمنحك فرصة السير على خطى التجار القدماء. دروب قليلة من العالم تلك التي قد تمنحك فرصة زيارة مكان مدهش وأسطوري وأحد عجائب الدنيا مثل البتراء. يمتد المشهد هنا من قمم الجبال الشاهقة إلى الأراضي الزراعية الخصبة مع مشاهد جديدة كل

أجز الأن!

المدة: 5 أيام و 5 ليالي (5 أيام من المشي + 1 يوم راحة لمغامري الدرب كاملاً فقط)

المسافة: 87 كم

المواقع الرئيسية في المنطقة:

◀ قلعة الكرك

◀ قرية خربة عينون

◀ منحدر طور الطابون

◀ وادي الحسا - بريطة

◀ قريتي بصيرة والمعطن والتثار الأثومية

◀ قرية ضانا ومحمية ضانا الطبيعية (دفع رسم دخولية)

اليوم الثالث: العيص إلى وادي الحسا

التاريخ: الخميس، 21 آذار

المسافة: 23 كم

المبيت: تخيم بري

درجة الصعوبة: 🏔️🏔️

اليوم الثاني: المعطن إلى العيص

التاريخ: الأربعاء، 20 آذار

المسافة: 15 كم

المبيت: فندق

درجة الصعوبة: 🏔️

اليوم الأول: ضانا إلى المعطن

التاريخ: الثلاثاء، 19 آذار

المسافة: 16 كم

المبيت: فندق

درجة الصعوبة: 🏔️

اليوم الخامس: وادي المغير إلى الكرك

التاريخ: السبت، 23 آذار

المسافة: 20 كم

المبيت: فندق

درجة الصعوبة: 🏔️🏔️

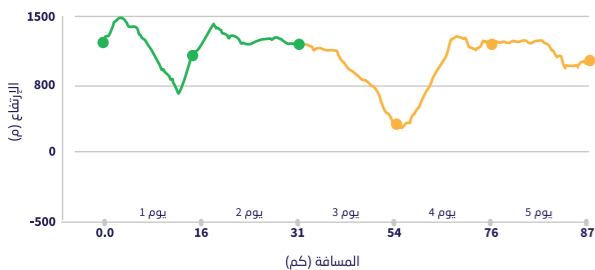
اليوم الرابع: وادي الحسا إلى وادي المغير

التاريخ: الجمعة، 22 آذار

المسافة: 13 كم

المبيت: تخيم بري

درجة الصعوبة: 🏔️🏔️



أيام الراحة لمغامري الدرب كاملاً فقط
المسافة قد تتغير حسب الأحوال الجوية ومواقع التخييم



المنطقة الخامسة: ضانا إلى الكرك

يبدأ الدرب عبر تضاريس أسهل خروجاً من قرية ضانا التي تم ترميمها بعد ذلك يتم المرور بوادي اللبان. بعد آثار ادوم في قرية سيللا والمعطن صعوداً إلى وادي الحسا وسلسلة من المنحدرات الجبلية الشاهقة قبل أن يتغير المشهد ليصبح سهول خصبة حيث تنمو البساتين وأشجار الزيتون بوفرة. أخيراً، يأخذك الدرب إلى قلعة الكرك قاهرة الصليبيين، والتي ستلتفتك بعلوها عن المناطق المحيطة بها.

أحجز الآن!

المدة: 5 أيام و 4 ليالي (4 أيام من المشي + 1 يوم راحة لمغامري الدرب كاملاً فقط)

المسافة: 79 كم

المواقع الرئيسية في المنطقة:

◀ وادي الزرقاء ماعين

◀ وادي الهيدان

◀ وادي الموجب

◀ آثار مجدلين

◀ قلعة الكرك

اليوم الثالث: وادي الموجب إلى وادي

الهيدان

التاريخ: الثلاثاء، 26 آذار

المسافة: 17 كم

المبيت: تخيم بري

درجة الصعوبة: 🏔️🏔️🏔️

اليوم الثاني: مجدلين إلى وادي الموجب

التاريخ: الاثنين، 25 آذار

المسافة: 22 كم

المبيت: تخيم بري

درجة الصعوبة: 🏔️🏔️🏔️

اليوم الأول: الكرك إلى مجدلين

التاريخ: الأحد، 24 آذار

المسافة: 23 كم

المبيت: تخيم بري

درجة الصعوبة: 🏔️

اليوم الخامس (يوم للراحة): البحر الميت

أو ماعين

التاريخ: الخميس، 28 آذار

المبيت: فندق

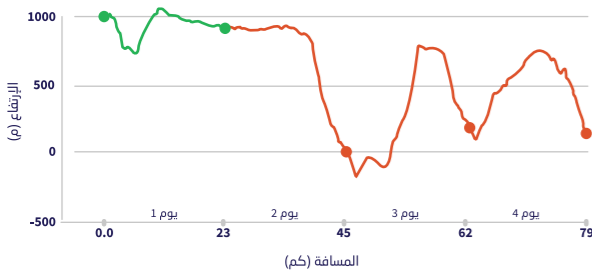
اليوم الرابع: وادي الهيدان إلى وادي زرقاء ماعين

التاريخ: الأربعاء، 27 آذار

المسافة: 17 كم

المبيت: تخيم بري

درجة الصعوبة: 🏔️🏔️🏔️



أيام الراحة لمغامري الدرب كاملاً فقط
المسافة قد تتغير حسب الأحوال الجوية ومواقع التخييم



المنطقة الرابعة: الكرك الى الأودية الثلاثة

تمر في هذه النقطة من الدرب ببعض من أودية البحر الميت الرائعة، بداية بوادي الزيتين صعوداً الى وادي الطواحين ثم وادي بن حماد وصولاً الى آثار مجدلين. ومن ثم الى وادي الموجب الذي يعد واحداً من أضخم الوديان في الأردن ووادي الهيدان ووادي زرقاء ماعين. تشكل الأراضي الزراعية الخصبة في هذه المنطقة بترتها الحمراء الغنية مع خيام البدو مشهداً درامياً.

أحجز الآن!

المدة: 6 أيام و 4 ليالي (5 أيام من المشي + 1 يوم راحة لمغامري الدرب كاملًا فقط)
المسافة: 90 كم

المواقع الرئيسية في المنطقة:

- ◀ السلط
- ◀ عراق الأмир، قصر العبد والكهوف
- ◀ جمعية سيدات عراق الأмир التعاونية

- ◀ جبل نيبو
- ◀ الطريق الروماني
- ◀ وديان البحر الميت المائية في وادي الزرقاء/ماعين ووادي الوالة

اليوم الثالث: حسابان إلى عراق الأмир

التاريخ: الأحد، 31 آذار

المسافة: 19 كم

المبيت: جمعية سيدات عراق الأмир

درجة الصعوبة: 🏔️🏔️

اليوم الثاني: عيون الذيب إلى حسابان

التاريخ: السبت، 30 آذار

المسافة: 20 كم

المبيت: تخيم بري

درجة الصعوبة: 🏔️🏔️🏔️

اليوم الأول: وادي زرقاء ماعين إلى

عيون الذيب

التاريخ: الجمعة، 29 آذار

المسافة: 21 كم

المبيت: تخيم بري

درجة الصعوبة: 🏔️

اليوم السادس (يوم للراحة): السلط

التاريخ: الأربعاء، 3 نيسان

المبيت: فندق

اليوم الخامس: وادي الأزرق- السلط

إلى مدينة السلط

التاريخ: الثلاثاء، 2 نيسان

المسافة: 14 كم

المبيت: فندق/ بيت ضيافة

درجة الصعوبة: 🏔️🏔️

اليوم الرابع: عراق الأмир إلى

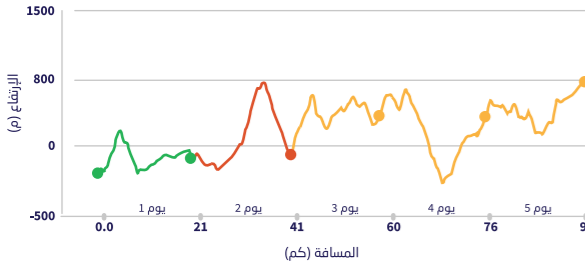
وادي الأزرق- السلط

التاريخ: الإثنين، 1 نيسان

المسافة: 16 كم

المبيت: مخيم/ تخيم بري

درجة الصعوبة: 🏔️🏔️



أيام الراحة لمغامري الدرب كاملًا فقط
المسافة قد تتغير حسب الأحوال الجوية ومواقع التخييم



المنطقة الثالثة: وادي الزرقاء ماعين إلى السلط

يتبع الدرب طريقاً رومانياً تاركاً خلفه المنحدرات بازلتية وحمامات وادي الزرقاء ماعين دائمة الجريان على مدار السنة. يتغير الطقس وتتغير المشاهد الطبيعية عند الابتعاد عن البحر الميت حيث تنتشر خيام البدو على الطريق. هنا تقترب من المناطق الشمالية وعمان تاركاً خلفك البحر الميت، مروراً بالقصر الأثري في عراق الأмир ثم وصولاً إلى مدينة السلط ذات العبق التاريخي.

أحجز الآن!

◀ قرية الرميمين
◀ مدينة السلط

المدة: 4 أيام من المشي و 3 ليالي
المسافة: 66 كم
المواقع الرئيسية في المنطقة:
◀ خربة السرابيس والينابيع
◀ سد الملك طلال

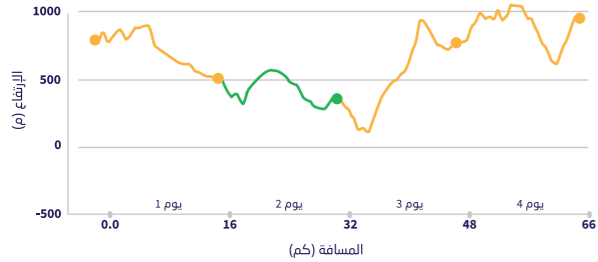
اليوم الثالث: سد الملك طلال إلى خربة السوق
التاريخ: السبت، 6 نيسان
المسافة: 16 كم
المبيت: مخيم/ تخييم بري
درجة الصعوبة: 🏔️🏔️

اليوم الثاني: الرميمين إلى سد الملك طلال
التاريخ: الجمعة، 5 نيسان
المسافة: 16 كم
المبيت: تخييم بري
درجة الصعوبة: 🏔️

اليوم الأول: مدينة السلط إلى الرميمين
التاريخ: الخميس، 4 نيسان
المسافة: 16 كم
المبيت: تخييم بري
درجة الصعوبة: 🏔️🏔️

اليوم الخامس (يوم للراحة): عجلون
التاريخ: الاثنين، 8 نيسان
المبيت: فندق

اليوم الرابع: خربة السوق إلى عجلون
التاريخ: الأحد، 7 نيسان
المسافة: 18 كم
المبيت: فندق
درجة الصعوبة: 🏔️🏔️



أيام الراحة لمغامري الدرب كاملًا فقط
المسافة قد تتغير حسب الأحوال الجوية ومواقع التخييم



المنطقة الثانية: السلط إلى عجلون

يمر الدرب من خلال الأراضي الزراعية والقرى الريفية المتناثرة وأنت تقترب من مدينة عجلون وقلعتها على قمة التل. نزولًا عبر الأراضي الزراعية الخصبة ووصولًا إلى قرية رميمين وكنيستها الجميلة ذات البرج والمنارة. ثم يصل الدرب إلى سد الملك طلال ثم صعودًا عبر المزارع الخصبة حتى يصل الدرب إلى قلعة عجلون.

أحجز الآن!

المدة: 5 أيام و 4 ليالي

المسافة: 82 كم

المواقع الرئيسية في المنطقة:

- ◀ آثار من المدن الرومانية العشر (الديكابولوس) في أم قيس وطبقة فحل
- ◀ سد زقلاب
- ◀ كهف السيد المسيح، كنيسة بيت إيديس
- ◀ آثار الدبر البيزنطية في تل مار الياس، ومسقط رأس النبي إيليا
- ◀ فرصة للسياحة المجتمعية والاستمتاع بجمال الريف في قرى العيون
- ◀ قلعة عجلون التي تعود لفترة العصور الوسطى

اليوم الأول: عجلون إلى راسون

التاريخ: الثلاثاء، 9 نيسان

المسافة: 17 كم

المبيت: بيت ضيافة

درجة الصعوبة: 🟢

اليوم الرابع: زقلاب إلى مخربا

التاريخ: الجمعة، 12 نيسان

المسافة: 12 كم

المبيت: تخييم بري

درجة الصعوبة: 🟢

اليوم الثاني: راسون إلى بيت إيديس

التاريخ: الأربعاء، 10 نيسان

المسافة: 16 كم

المبيت: بيت ضيافة/ مخيم

درجة الصعوبة: 🟡🟢

اليوم الخامس: مخربا إلى أم قيس (خط النهاية)

التاريخ: السبت، 13 نيسان

المسافة: 14 كم

المبيت: الوصول إلى خط النهاية

درجة الصعوبة: 🟢

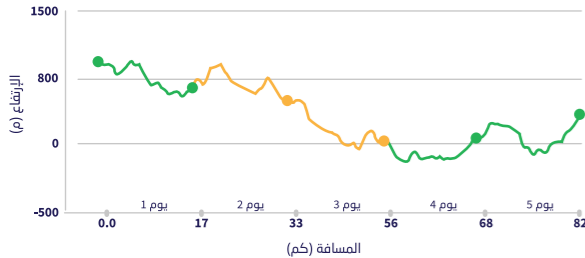
اليوم الثالث: بيت إيديس إلى زقلاب

التاريخ: الخميس، 11 نيسان

المسافة: 23 كم

المبيت: بيت ضيافة

درجة الصعوبة: 🟡🟢



أيام الراحة لمغامري الدرب كاملاً فقط
المسافة قد تتغير حسب الأحوال الجوية ومواقع التخييم



المنطقة الأولى: عجلون إلى أم قيس

عندما تغادر منطقة عجلون، ستمر بالقرى التي تتميز بتقديمها فرصة الإقامة في بيوت الأهالي، والاستمتاع بأطباق معدة منزلياً وزيارة لأسواق الحرف اليدوية، ما يمنحك فرصة حقيقية للتعرف على الثقافة المحلية لأهل المنطقة. تنقلك الوديان والتلال الخضراء الكثيفة وغابات البلوط إلى مواقع الآثار الرومانية. وفي الربيع ترسم السهول الخصبة وأشجار الزيتون المعمرة وبنيايع المياه الساخنة وأشجار الفاكهة لوحة رائعة. المحطة الأخيرة على الدرب هي مدينة أم قيس الأثرية في أقصى المنطقة الشمالية من الدرب.

سواء كنت مغامراً جديداً أو متمرساً، من الأفضل دائماً
أن تكون برفقة صديق لتكون مغامرتك أكثر متعة وأماناً.
إليك بعض من النصائح الأخرى التي عليك تذكرها.

تعليمات السلامة

مغامرات ليوم واحد

الحذاء:

- ◀ أن يكون الحذاء مخصصاً لرياضة المشي، خفيفاً ومريحاً
- ◀ يفضل أن تكون الجوارب من الصوف أو من نسيج مشابه

الملابس:

- ◀ قبعة للشمس
- ◀ نظارات شمسية
- ◀ قميص خفيف للمشي.
- ◀ بنطال، أو بنطال قصير (خفيف ومريح للمشي)
- ◀ سترة خفيفة (للبرد)
- ◀ معطف مطر (في حال هطول الأمطار)

التساسيات اليومية:

- ◀ حقيبة ظهر للحاجيات اليومية (بسعة 25 لتر)
- ◀ كشاف رأس
- ◀ مرهم للوقاية من الشمس وبلسم للشفاه
- ◀ مياه للشرب أو مرطبات (3 لتر لكل يوم على الأقل)
- ◀ سكين للجيب/ ملعقة/ شوكة
- ◀ مستلزمات النظافة الشخصية
- ◀ مرهم للتحسس والطفح الجلدي

مستلزمات أخرى:

- ◀ بطارية خارجية إضافية
- ◀ كاميرا
- ◀ عصي المشي (اختياري)
- ◀ غطاء مطر لحقيبة الظهر
- ◀ وجبات خفيفة للأكل

تمنع المشاركة بالمغامرة في حال عدم إحصار أي من المستلزمات المكتوبة باللون الأحمر

المنطقة/ نهاية الاسبوع/ الدرب كاملاً

الحذاء:

- ◀ أن يكون الحذاء مخصصاً لرياضة المشي، خفيفاً ومريحاً
- ◀ يفضل أن تكون الجوارب من الصوف أو من نسيج مشابه
- ◀ حذاء خفيف أو صندل للمساء

الملابس:

- ◀ قبعة للشمس
- ◀ نظارات شمسية
- ◀ قميص خفيف للمشي
- ◀ بنطال، أو بنطال قصير (خفيف ومريح للمشي)
- ◀ سترة خفيفة للمساء
- ◀ سروال داخلي طويل للشمسيات الباردة
- ◀ معطف مطر (في حال هطول الأمطار)
- ◀ ملابس داخلية
- ◀ قبعة دافئة

عدة النوم:

- ◀ كيس نوم
- ◀ وسادة للنوم
- ◀ وسادة للتخيم

التساسيات اليومية:

- ◀ حقيبة ظهر للحاجيات اليومية (سعة 25 لتر)
- ◀ كشاف رأس
- ◀ كريم للوقاية من الشمس وبلسم للشفاه.
- ◀ مياه للشرب أو مرطبات (3 لتر لكل يوم على الأقل)
- ◀ منشفة خفيفة
- ◀ سكين للجيب/ ملعقة/ شوكة
- ◀ مستلزمات النظافة الشخصية
- ◀ كريم للتحسس والطفح الجلدي

حاجيات أخرى:

- ◀ كيس نفايات
- ◀ هاتف نقال وشاحن
- ◀ بطارية خارجية إضافية
- ◀ كاميرا
- ◀ عصي المشي (اختياري)
- ◀ غطاء مطر لحقيبة الظهر
- ◀ ألواح شحن شمسية لشحن الأجهزة الإلكترونية
- ◀ وجبات خفيفة للأكل

تمنع المشاركة بالمغامرة في حال عدم إحصار أي من المستلزمات المكتوبة باللون الأحمر



التكلفة

جمعية درب الأردن منظمة غير ربحية،
ستسهم مشاركتك بجهود تطوير درب الأردن.

قم بزيارة موقعنا الإلكتروني واحجز مغامرتك اليوم!
www.jordantrail.org/thru-hike

تكلفة المغامرة اليومية

تبدأ: 8 آذار
تنتهي: 13 نيسان

للأردنيين: 18 دينار
للأجانب: 30 دينار

درجة الصعوبة لجميع الأيام: 🏔️

أحجز الآن!

أم قيس إلى عجلون:

أم قيس إلى مخربة

التاريخ: الجمعة، 8 آذار
المسافة: 14 كم
الإرتفاع: الأدنى 100- م / الأعلى 400 م

مخربا إلى زقلاب

التاريخ: السبت، 9 آذار
المسافة: 12 كم
الإرتفاع: الأدنى 200- م / الأعلى 300 م

زقلاب إلى طبقة فحل (بيلا)

التاريخ: الجمعة، 15 آذار
المسافة: 13 كم
الإرتفاع: الأدنى 200- م / الأعلى 0 م

طبقة فحل (بيلا) إلى بيت إيديس

التاريخ: السبت، 16 آذار
المسافة: 10 كم
الإرتفاع: الأدنى 0 م / الأعلى 500 م

بيت إيديس إلى راسون

التاريخ: الجمعة، 22 آذار
المسافة: 16 كم
الإرتفاع: الأدنى 500 م / الأعلى 950 م

راسون إلى عجلون

التاريخ: السبت، 23 آذار
المسافة: 17 كم
الإرتفاع: الأدنى 550 م / الأعلى 950 م

عجلون إلى السلط:

عجلون إلى خربة السوق

التاريخ: الجمعة، 29 آذار
المسافة: 17 كم
الإرتفاع: الأدنى 630 م / الأعلى 1050 م

خربة السوق إلى سد الملك طلال

التاريخ: السبت، 30 آذار
المسافة: 16 كم
الإرتفاع: الأدنى 190 م / الأعلى 950 م

سد الملك طلال إلى رميمين

التاريخ: الجمعة، 5 نيسان
المسافة: 16 كم
الإرتفاع: الأدنى 310 م / الأعلى 600 م

رميمين إلى السلط

التاريخ: السبت، 6 نيسان
المسافة: 16 كم
الإرتفاع: الأدنى 550 م / الأعلى 900 م

عجلون إلى أم قيس:

مخربة إلى أم قيس

التاريخ: السبت، 13 نيسان
المسافة: 14 كم
الإرتفاع: الأدنى 100- م / الأعلى 400 م

تكلفة مغامرات نهاية الأسبوع أحجز الآن!

المنطقة اولى: نهاية الأسبوع
من زقلاب إلى أم قيس
من صباح الجمعة 12 نيسان
إلى مساء السبت 13 نيسان
للأردنيين: 60 دينار
للأجانب: 100 دينار
فرق الإقامة المفردة: 20 دينار

المنطقة الخامسة: نهاية الأسبوع
من وادي الحسا إلى الكرك
من مساء الخميس 21 آذار
إلى مساء السبت 23 آذار
للأردنيين: 85 دينار
للأجانب: 140 دينار
فرق الإقامة المفردة: 20 دينار

المنطقة الثالثة: نهاية الأسبوع
من وادي الزرقاء ماعين إلى حصبان
من صباح الجمعة 29 آذار
إلى مساء السبت 30 آذار
للأردنيين: 60 دينار
للأجانب: 100 دينار
فرق الإقامة المفردة: 10 دينار

المنطقة الثانية: نهاية الأسبوع
من رميمين إلى خربة السوق
من صباح الجمعة 5 نيسان
إلى مساء السبت 6 نيسان
للأردنيين: 60 دينار
للأجانب: 100 دينار
فرق الإقامة المفردة: 10 دينار

المنطقة الثامنة: نهاية الأسبوع
من العقبة إلى تنن
من مساء الخميس 28 شباط
إلى مساء السبت 2 آذار
للأردنيين: 85 دينار
للأجانب: 140 دينار
فرق الإقامة المفردة: 30 دينار

المنطقة السابعة: نهاية الأسبوع
من العباسية إلى وادي قصب
من مساء الخميس 7 آذار
إلى مساء السبت 9 آذار
للأردنيين: 85 دينار
للأجانب: 140 دينار
فرق الإقامة المفردة: 20 دينار

المنطقة السادسة: نهاية الأسبوع
من البتراء الصغيرة إلى آثار فنان
من مساء الخميس 14 آذار
إلى مساء السبت 16 آذار
للأردنيين: 85 دينار
للأجانب: 140 دينار
فرق الإقامة المفردة: 30 دينار

فرق الإقامة المفردة تنطبق على الإقامة في الخيم او الفنادق فقط.
الإقامة في بيوت الضيافة على نظام المشاركة في الغرف كل جنس على حدى



أحجز الآن!

تكلفة المنطقة الواحدة

المنطقة الثانية: السلط إلى عجلون:

4 أيام و 3 ليالي
تبدأ: 4 نيسان - تنتهي: 7 نيسان
للأردنيين: 145 دينار
للأجانب: 240 دينار
فرق الإقامة المفردة: 20 دينار

المنطقة الأولى: عجلون إلى أم قيس:

5 أيام و 4 ليالي
تبدأ: 9 نيسان - تنتهي: 13 نيسان
للأردنيين: 185 دينار
للأجانب: 310 دينار
فرق الإقامة المفردة: 30 دينار

المنطقة الخامسة: ضانا إلى الكرك:

5 أيام و 5 ليالي
تبدأ: 19 آذار - تنتهي: 23 آذار
للأردنيين: 190 دينار
للأجانب: 320 دينار
فرق الإقامة المفردة: 80 دينار

المنطقة الرابعة: الكرك إلى الأودية الثلاثة:

5 أيام و 4 ليالي
تبدأ: 24 آذار - تنتهي: 27 آذار
للأردنيين: 150 دينار
للأجانب: 250 دينار
فرق الإقامة المفردة: 50 دينار

المنطقة الثالثة: وادي الزرقاء / ماعين إلى السلط:

6 أيام و 4 ليالي
تبدأ: 29 آذار - تنتهي: 2 نيسان
للأردنيين: 185 دينار
للأجانب: 310 دينار
فرق الإقامة المفردة: 40 دينار

المنطقة الثامنة: العقبة إلى وادي رم:

5 أيام و 5 ليالي
تبدأ: 28 شباط - تنتهي: 5 آذار
للأردنيين: 210 دينار
للأجانب: 350 دينار
فرق الإقامة المفردة: 60 دينار

المنطقة السابعة: وادي رم إلى البتراء:

8 أيام و 7 ليالي
تبدأ: 6 آذار - تنتهي: 12 آذار
للأردنيين: 275 دينار
للأجانب: 460 دينار
فرق الإقامة المفردة: 80 دينار

المنطقة السادسة: البتراء إلى ضانا:

5 أيام و 4 ليالي
تبدأ: 14 آذار - تنتهي: 17 آذار
للأردنيين: 150 دينار
للأجانب: 250 دينار
فرق الإقامة المفردة: 50 دينار

العقبة

1 أم قيس
(7 Days, 80 km)

2 عجلون
(5 Days, 74.3 km)

3 عراق الأمير
(4 Days, 58.8 km)

4 الأودية الثلاثة
(5 Days, 75 km)

5 الكرك
(6 Days, 84.5 km)

6 ضانا
(5 Days, 72.6 km)

7 البتراء
(7 Days, 125.4 km)

8 وادي رم
(5 Days, 75.9 km)

فرق الإقامة المفردة تنطبق على الإقامة في الخيم او الفنادق فقط.
الإقامة في بيوت الضيافة على نظام المشاركة في الغرف كل جنس على حدى

تكلفة مسير درب الأردن كاملاً:

أحجز الآن!

للأردنيين: 1800 دينار
للأجانب: 3000 دينار أردني

تتضمن تكاليف رحلات المنطقة/ نهاية الأسبوع/ مسير الدرب كاملاً:

- ◀ دليل سياحي مرخص يتكلم العربية والإنجليزية
- ◀◀ مرافقين من الجمعية
- ◀ التنقلات من عمان لمنطقة المغامرة وبالعكس
- ◀ دعم من فريق جمعية درب الأردن
- ◀ إعادة التزويد بمياه الشرب
- ◀ وجبات إفطار، غداء، وعشاء
- ◀ الإقامة في بيوت الضيافة إذا وجد
- ◀ سيارة لحمل الحاجيات الزائدة وعدة النوم
- ◀ دليل محلي من المنطقة لكل جزء
- ◀ تأمين ضد الحوادث

تتضمن تكلفة المغامرة اليومية:

- ◀ دليل سياحي محلي
- ◀ التنقلات من عمان لمنطقة المغامرة وبالعكس
- ◀ دعم من فريق جمعية درب الأردن
- ◀ إعادة التزويد بمياه الشرب
- ◀ وجبة غداء
- ◀ تأمين ضد الحوادث



احجز الآن!



www.jordantrail.org/thru-hike

جمعية درب الأردن هي جمعية غير حكومية وغير ربحية. مشاركتكم في هذه الفعالية تدعم تطوير درب الأردن والمجتمعات المحلية التي يمر بها

مسير درب الأردن تم تنظيمه من قبل جمعية درب الأردن

تأسست جمعية درب الأردن عام 2015 كجمعية غير حكومية وغير ربحية تهدف لتطوير واستدامة درب الأردن. هذا الدرب هو مسار سياحي مشياً على الأقدام بطول 650 كم يعبر المملكة الأردنية الهاشمية من أم قيس شمالاً وحتى العقبة جنوباً. يعتبر هذا الدرب منتجاً سياحياً ووطنياً يمر بأبرز كنوز الأردن الطبيعية والسياحية ويختزل أجمل مناطق الأردن عبر مساره. وعلى المستوى الاقتصادي ساهم الدرب في خلق ودعم فرص التنمية الاقتصادية وفرص العمل المستدامة في المجتمعات المحلية التي يمر بها ضمن قرى ومحافظات المملكة.



شارك معنا!

ما زال درب الأردن تحت التطوير، والمسار المقترح في هذا الكتيب وفي الموقع الإلكتروني هو مسار من عدة مسارات أخرى عبر الأردن. استكشف طرقاً أخرى واقترحها لنا!

إذا كانت لديك مصادر يمكن أن تكون مفيدة لمغامري درب الأردن شاركنا بها من خلال بريدنا الإلكتروني info@jordantrail.org ساعدنا على تطوير الموقع الإلكتروني بإرسالك أي معلومات أو خبرات اكتسبتها من مشي الدرب أو من مشاركات أخرى لك في المنطقة.
كن شريكاً لنا في هذا الجهد.

www.jordantrail.org



+962 6 461 0999
info@jordantrail.org
الدوار الرابع، شارع فوزي الملقي، مجمع 44
عمان، الأردن
www.jordantrail.org

 /TheJordanTrail

 /TheJordanTrail

 /Jordan.Trail