



فعالية مسير درب الأردن 2024 لكل درب حكاية

11 تشرين الأول- 20 تشرين الثاني 2024



www.jordantrail.org

يكشف درب الأردن التنوع الرائع وجمال البيئات الطبيعية على طول الحافة الشرقية لوادي الأردن، بحيث ينقل المغامرين من الشمال الأخضر الخصب مروراً بأطراف الصحراء العربية ووصولاً إلى البحر الأحمر جنوباً. مانحاً إياهم تجربة فريدة لا مثيل لها على طول الدرب وفرصة مميزة للتعرف على الأردن بأكثر أشكاله عراقيةً وجمالاً.

انضموا إلينا في رحلة ساحرة تتعرفون من خلالها على أسرار الأردن وكنوزه الخفية، وتكتشفون فيها جمال الطبيعة وتراث الأردن وتاريخه الأصيل.

المغامر الجيد يستعد دائماً. وعلامة الأحذية هذه موجودة لتدلك على مدى صعوبة المغامرة التي ستخوضها

متوسط


صعب


بالغ الصعوبة




المدة: 5 أيام 4 ليالي
المسافة: 83 كم
المواقع الرئيسية في المنطقة:
- آثار من المدن الرومانية العشر (الديكابولوس) في أم قيس وطبقة فحل
- سد زقلاب
- كهف السيد المسيح، كنيسة بيت ايدس
- آثار الدير البيزنطية في تل مار الياس، ومسقط رأس النبي إيليا
- فرصة للسياحة المجتمعية والإستمتاع بجمال الريف في قرى العيون
- قلعة عجلون التي تعود لفترة العصور الوسطى



اليوم 03: زقلاب إلى بيت ايدس
التاريخ: الأحد 13 تشرين الأول
المسافة: 23 كم
المنامة: تخيم بري
درجة الصعوبة: **صعب**

اليوم 02: مخربا إلى زقلاب
التاريخ: السبت 12 تشرين الأول
المسافة: 12 كم
المنامة: بيت ضيافة/ تخيم بري
درجة الصعوبة: **متوسط**

اليوم 01: أم قيس إلى مخربا
التاريخ: الجمعة 11 تشرين الأول
المسافة: 14 كم
المنامة: تخيم بري
درجة الصعوبة: **متوسط**

اليوم 05: راسون إلى عجلون
التاريخ: الثلاثاء 15 تشرين الأول
المسافة: 18 كم
المنامة: فندق
درجة الصعوبة: **صعب**

اليوم 04: بيت ايدس إلى راسون
التاريخ: الإثنين 14 تشرين الأول
المسافة: 16 كم
المنامة: بيت ضيافة
درجة الصعوبة: **متوسط**

المنطقة الأولى أم قيس إلى عجلون

في أقصى المنطقة الشمالية من درب تنفلك الوديان والتلال الخضراء الكثيفة وغابات البلوط إلى مواقع الآثار الرومانية. وفي الربيع ترسم السهول الخصبة وأشجار الزيتون المعمرة ونبابيع المياه الساخنة وأشجار الفاكهة لوحة رائعة. تتميز القرى في هذه المنطقة بتقديمها فرصة الإقامة في بيوت الأهالي، والإستمتاع بأطباق معدة منزلياً وزيارة لأسواق الحرف اليدوية. ما يمنحك فرصة حقيقية للتعرف على الثقافة المحلية لأهل المنطقة.

أيام الراحة لمغامري الدرب كاملاً فقط
المسافة قد تتغير حسب الأحوال الجوية ومواقع التخييم



المدة: 4 أيام و 3 ليالي + 1 يوم راحة لمغامري الدرب كاملاً فقط
المسافة: 66 كم
المواقع الرئيسية في المنطقة:
- خربة السرابيس والينابيع
- سد الملك طلال
- قرية رميمين
- مدينة السلط

اليوم 07: خربة السوق إلى سد الملك طلال
التاريخ: الخميس 17 تشرين الأول
المسافة: 17 كم
المنامة: تخيم بري
درجة الصعوبة: متوسط

اليوم 06: عجلون إلى خربة السوق
التاريخ: الأربعاء 16 تشرين الأول
المسافة: 17 كم
المنامة: بيت ضيافة/ تخيم بري
درجة الصعوبة: صعب

اليوم 10: (يوم للراحة) السلط
التاريخ: الأحد 20 تشرين الأول
المبيت: بيت ضيافة

اليوم 09: رميمين إلى السلط
التاريخ: السبت 19 تشرين الأول
المسافة: 16 كم
درجة الصعوبة: متوسط

اليوم 08: سد الملك طلال إلى رميمين
التاريخ: الجمعة 18 تشرين الأول
المسافة: 16 كم
المنامة: بيت ضيافة/ تخيم بري
درجة الصعوبة: متوسط

أيام الراحة لمغامري الدرب كاملاً فقط
المسافة قد تتغير حسب الأحوال الجوية ومواقع التخييم



المنطقة الثانية: عجلون إلى السلط

وأنت تغادر عجلون وقلعتها القائمة على قمة التل، يمر هذا الجزء بأراضي زراعية وقرى عديدة قبل أن تصل إلى سد الملك طلال ثم صعوداً عبر الأراضي الزراعية الخصبة وصولاً إلى قرية رميمين وكنيستها الجميلة ذات البرج والمنارة. في نهاية هذا الجزء، ومن خلال الإلتفاف عبر واد خصب يصل الدرب إلى مدينة السلط



المدة: 4 أيام و 3 ليالي

المسافة: 83 كم

المواقع الرئيسية في المنطقة:

- مدينة السلط - عراق الأمير، قصر العبد والكهوف
- جبل نيبو - الطريق الروماني
- جمعية سيدات عراق الأمير التعاونية
- وديان البحر الميت المائية في وادي الزرقاء/ماعين ووادي الوالة

اليوم 12: عراق الأمير إلى حسابان
التاريخ: الثلاثاء 22 تشرين الأول
المسافة: 19 كم
المنامة: تخيم بري
درجة الصعوبة: **صعب**

اليوم 11: السلط إلى عراق الأمير
التاريخ: الإثنين 21 تشرين الأول
المسافة: 23 كم
المنامة: جمعية سيدات عراق الأمير التعاونية
درجة الصعوبة: **بالغ الصعوبة**

اليوم 14: عيون الذيب إلى وادي الزرقاء ماعين
التاريخ: الخميس 24 تشرين الأول
المسافة: 21 كم
المنامة: تخيم بري
درجة الصعوبة: **بالغ الصعوبة**

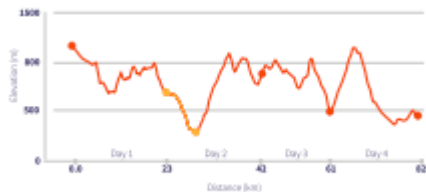
اليوم 13: حسابان إلى عيون الذيب
التاريخ: الأربعاء 23 تشرين الأول
المسافة: 19 كم
المنامة: تخيم بري
درجة الصعوبة: **بالغ الصعوبة**

أيام الراحة لمغامري الدرب كاملاً فقط
المسافة قد تتغير حسب الأحوال الجوية ومواقع التخييم



المنطقة الثالثة: السلط إلى وادي الزرقاء ماعين

هنا تغادر المناطق الشمالية وعمان باتجاه البحر الميت، مروراً بالقصر الأثري في عراق الأمير ثم نزولاً عبر طريق رالي الملك حسين باتجاه وادي الأردن. يتغير الطقس وتتغير المشاهد الطبيعية عند الإقتراب من البحر الميت حيث تنتشر خيام البدو على الطريق. يتبع الدرب طريقاً رومانياً حيث يتم المرور بمنحدرات بازلتية وحمامات وادي الزرقاء ماعين دائمة الجريان على مدار السنة.



المدة: 4 أيام و 3 ليالي + 1 يوم راحة لمغامري الدرب كاملاً فقط

المسافة: 76 كم

المواقع الرئيسية في المنطقة:

- وادي الزرقاء ماعين
- وادي الهيدان
- وادي الموجب
- آثار مجدلين
- قلعة الكرك



المنطقة الرابعة: الأودية الثلاث إلى الكرك

تمر في هذه النقطة من الدرب ببعض من أودية البحر الميت الرائعة ,وأهمها الزرقاء ماعين ووادي الهيدان ووادي الموجب والذي يعد واحدا من أضخم الوديان في الأردن حيث تشكل الأراضي الزراعية الخصبة بترتبتها الحمراء مع خيام البدو مشهدا دراميا. بعد ذلك تقودك آثار مجدلين إلى وادي الطواحين. أخيراً، يأخذك وادي الزيتين إلى قلعة الكرك والتي ستلتفتك بعلوها عن المناطق المحيطة بها.

اليوم 15: وادي الزرقاء ماعين إلى وادي الهيدان

التاريخ: الجمعة 25 تشرين الأول
المسافة: 18 كم
المنامة: تخييم بري
درجة الصعوبة: **صعب**

اليوم 18: مجدلين إلى الكرك
التاريخ: الإثنين 28 تشرين الأول
المسافة: 23 كم
المنامة: فندق

درجة الصعوبة: **صعب**

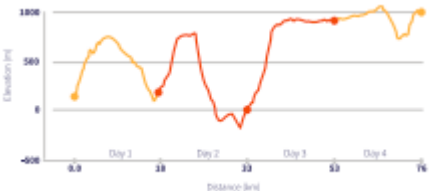
اليوم 16: وادي الهيدان إلى وادي الموجب

التاريخ: السبت 26 تشرين الأول
المسافة: 15 كم
المنامة: تخييم بري
درجة الصعوبة: **بالغ الصعوبة**

اليوم 19 (يوم للراحة): الكرك
التاريخ: الثلاثاء 29 تشرين الأول
المنامة: فندق

أيام الراحة لمغامري الدرب كاملاً فقط
المسافة قد تتغير حسب الأحوال الجوية ومواقع التخييم

اليوم 17: وادي الموجب إلى مجدلين
التاريخ: الأحد 27 تشرين الأول
المسافة: 20 كم
المنامة: تخييم بري
درجة الصعوبة: **بالغ الصعوبة**



المدة: 5 أيام و 5 ليالي

المسافة: 88 كم

المواقع الرئيسية في المنطقة:

– منحدر طور الطابون

– قرية خربة عينون

– قلعة الكرك

- قريتي البصيرة والمعطن والآثار الأدمية

– وادي الحسا- بريطة

– قرية ضانا ومحمية ضانا الطبيعية (رسوم دخولية)

اليوم 22: وادي الحسا إلى العيص
التاريخ: الجمعة 01 تشرين الثاني
المسافة: 23 كم
المنامة: فندق
درجة الصعوبة: **صعب**

اليوم 21: وادي المغير إلى وادي الحسا
التاريخ: الخميس 31 تشرين الأول
المسافة: 14 كم
المنامة: فندق
درجة الصعوبة: **متوسط**

اليوم 20: الكرك إلى وادي المغير
التاريخ: الأربعاء 30 تشرين الأول
المسافة: 20 كم
المنامة: فندق
درجة الصعوبة: **صعب**



اليوم 24: المعطن إلى ضانا
التاريخ: الأحد 03 تشرين الثاني
المسافة: 16 كم
المنامة: فندق
درجة الصعوبة: **متوسط**

اليوم 23: العيص إلى المعطن
التاريخ: السبت 02 تشرين الثاني
المسافة: 15 كم
المنامة: فندق
درجة الصعوبة: **متوسط**

أيام الراحة لمغامري الدرب كاملاً فقط
المسافة قد تتغير حسب الأحوال الجوية ومواقع التخييم



المنطقة الخامسة: الكرك إلى ضانا

تبقى الآثار الصليبية ترافقك أثناء خروجك من الكرك، مروراً بقرية الشهابية القديمة، وقرية خربة عينون المهجورة. تنمو البساتين وأشجار الزيتون بوفرة في سهول خصبة قبل أن يتغير المشهد ليصبح سلسلة من المنحدرات الجبلية الشاهقة عند المرور بوادي الحسا قبل الوصول نزولاً إلى آثار ادوم في قرية سيال والمعطن. بعد ذلك يتم المرور بوادي اللبان ثم يكمل الدرب عبر تضاريس أسهل نحو قرية ضانا التي تم ترميمها. تتوفر الفنادق ومناطق للتخييم على أطراف وادي ضانا بالقرب من محمية ضانا.

المدة: 4 أيام و 4 ليالي+ 1 يوم راحة لمغامري الدرب كاملاً فقط

المسافة: 75 كم

المواقع الرئيسية في المنطقة:

- وادي محمية ضانا الطبيعية
- آثار فينان ومناجم النحاس الأثرية
- النزل البيئي في فينان
- جداول مائية وشلالات وادي الفيض
- البتراء الصغيرة
- البتراء عاصمة الأنباط واحدى عجائب الدنيا

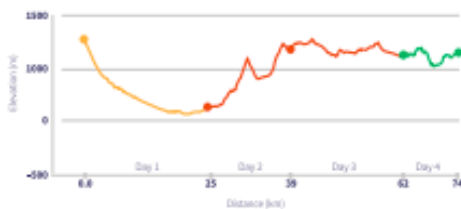
اليوم 26: وادي ملقا إلى رأس الفيض
التاريخ: الثلاثاء 05 تشرين الثاني
المسافة: 14 كم
المنامة: فندق
درجة الصعوبة: **بالغ الصعوبة**

اليوم 25: ضانا إلى وادي ملقا/ برواس
التاريخ: الإثنين 04 تشرين الثاني
المسافة: 25 كم
المنامة: فندق
درجة الصعوبة: **صعب**

اليوم 29 (يوم للراحة): البتراء
التاريخ: الجمعة 08 تشرين الثاني
المنامة: فندق

اليوم 28: البتراء الصغيرة إلى البتراء
التاريخ: الخميس 07 تشرين الثاني
المسافة: 12 كم
المنامة: فندق
درجة الصعوبة: **متوسط**

اليوم 27: رأس الفيض إلى البتراء الصغيرة
التاريخ: الأربعاء 06 تشرين الثاني
المسافة: 23 كم
المنامة: فندق
درجة الصعوبة: **بالغ الصعوبة**



أيام الراحة لمغامري الدرب كاملاً فقط
المسافة قد تتغير حسب الأحوال الجوية ومواقع التخيم



المنطقة السادسة: ضانا إلى البتراء

صنفت "ناشونال جيوغرافيك" هذا القسم من الدرب بأنه واحد من أفضل خمسة عشر مسار في العالم. يتجه الدرب نزولاً من تلة قرية ضانا إلى وادي فينان ونحو الهضاب الجبلية الرائعة في وادي عربة. حيث تمر هذه المنطقة بمناخات مختلفة، وأنظمة بيئية متنوعة، ووديان مخفية، والعديد من المتاهات الجبلية بين القرى والوديان مما يظهر التنوع الجيولوجي الكامل للمنطقة. يمتد المشهد هنا من قمم الجبال الشاهقة إلى الأراضي الزراعية الخصبة مع مشاهد جديدة كل بضعة كيلومترات. الجانب الأكثر روعة ورسوخاً في الذاكرة في هذا القسم هو الإنطلاق إلى مدينة البتراء، تحفة الأنباط. يتم الدخول إلى المدينة من خلال "ممر خلفي" يمنحك فرصة السير على خطى التجار القدماء. دروب قليلة من العالم تلك التي قد تمنحك فرصة زيارة مكان مدهش وأسطوري وأحد عجائب الدنيا مثل البتراء

المدة: 7 أيام و 7 ليالي

المسافة: 129 كم

المواقع الرئيسية في المنطقة:

- البتراء
- جبل هارون (قمة جبل مقام النبي هارون) خارج المسار
- الجبال الرملية وكأنها جزر تتوسط بحر من الرمال
- الحميمة، آثار أموية
- وادي رم، جبل رم وأم عشرين



المنطقة السابعة: البتراء إلى وادي رم

تمتد الرحلة بين البتراء ووادي رم مدة أسبوع ويمنحك المسير في قلب الصحراء شعوراً عارماً بالسلام الداخلي. ستدهشك في هذا الجزء من المسار روعة التشكيلات الصخرية وجمال النجوم في السماء. ابتداءً من الوديان العميقة والوعرة والانتقال إلى السهول الرملية المفتوحة، سيأخذك هذا القسم من الدرب إلى أعماق الأماكن والتي نادراً ما يمر فيها الناس. النهاية ستكون في قرية وادي رم حيث يمكنك أن تجرب نمط حياة البداوة الأصيل.

اليوم 30: البتراء إلى قاع مريبط
التاريخ: السبت 09 تشرين الثاني
المسافة: 22 كم
المنامة: تخيم
درجة الصعوبة: **صعب**

اليوم 33: وادي قصب إلى وادي احيمر
التاريخ: الثلاثاء 12 تشرين الثاني
المسافة: 16 كم
المنامة: تخيم
درجة الصعوبة: **متوسط**

اليوم 36: جبل خرزة إلى الشاكرية
التاريخ: الجمعة 15 تشرين الثاني
المسافة: 16 كم
المنامة: تخيم
درجة الصعوبة: **متوسط**

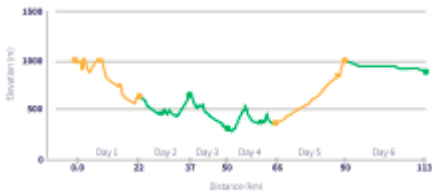
أيام الراحة لمغامري الدرب كاملاً فقط
المسافة قد تتغير حسب الأحوال الجوية ومواقع التخييم

اليوم 31: قاع مريبط إلى وادي الصيف
التاريخ: الأحد 10 تشرين الثاني
المسافة: 15 كم
المنامة: تخيم
درجة الصعوبة: **متوسط**

اليوم 34: وادي احيمر إلى العباسية
التاريخ: الأربعاء 13 تشرين الثاني
المسافة: 24 كم
المنامة: تخيم
درجة الصعوبة: **صعب**

اليوم 32: وادي الصيف إلى وادي قصب
التاريخ: الإثنين 11 تشرين الثاني
المسافة: 13 كم
المنامة: تخيم
درجة الصعوبة: **متوسط**

اليوم 35: العباسية إلى جبل الخرزة
التاريخ: الخميس 14 تشرين الثاني
المسافة: 23 كم
المنامة: تخيم
درجة الصعوبة: **صعب**



المدة: 5 أيام و 5 ليالي + 1 يوم راحة لمغامري الدرب كاملاً فقط

المسافة: 83 كم

المواقع الرئيسية في المنطقة:

- وادي رم (موقع تراث سياحي عالمي) - قرية وادي رم ذات الطابع البدوي
- نبع لورنس (عين شاللة) والمعبد النبطي
- مناظر الصحراء الخالصة-هضاب رملية وجبال من الجرانيت والبازلت تتغير ألوانها خلال اليوم حسب الوقت.
- مخيمات بدوية - قرية التتن
- العقبة (البحر الأحمر)

اليوم 39: القدر إلى التتن
التاريخ: الإثنين 18 تشرين الثاني
المسافة: 15 كم
المنامة: تخيم
درجة الصعوبة: متوسط

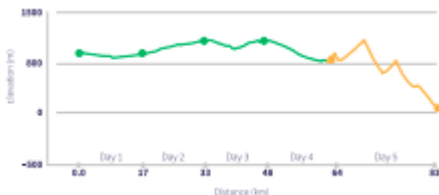
اليوم 38: قرية رم إلى القدر
التاريخ: الأحد 17 تشرين الثاني
المسافة: 16 كم
المنامة: تخيم
درجة الصعوبة: متوسط

اليوم 37: الشاكرية إلى قرية رم
التاريخ: السبت 16 تشرين الثاني
المسافة: 17 كم
المنامة: تخيم
درجة الصعوبة: متوسط

اليوم 42 (يوم للراحة): العقبة
التاريخ: الخميس 21 تشرين الثاني

اليوم 41: المخيم الأخير إلى العقبة
التاريخ: الأربعاء 20 تشرين الثاني
المسافة: 19 كم
المنامة: فندق درجة الصعوبة: صعب

اليوم 40: التتن إلى المخيم الأخير
التاريخ: الثلاثاء 19 تشرين الثاني
المسافة: 16 كم
المنامة: تخيم
درجة الصعوبة: متوسط



أيام الراحة لمغامري الدرب كاملاً فقط
المسافة قد تتغير حسب الأحوال الجوية ومواقع التخييم



المنطقة الثامنة: وادي رم إلى العقبة

وأنت تترك قرية وادي رم خلفك، سيمر الدرب عبر المنحدرات الجبيلة الشاهقة لوادي رم وجبل أم عشرين، وستتخلله المناظر الطبيعية الشاسعة والإلهية كما وصفها الشاعر توماس إدوارد لورانس. خلال المرور في الصحراء الواسعة، يمر الدرب بالمنحدرات الصخرية لجبل الخزعلي وجبل القطار، كما يكمل عبر جبال وادي رم الرملية ذات الألوان المميزة والفريدة. يتتبع الدرب هنا طريق الرعاة القدماء، ثم يتعرج غرباً عبر الأودية الصحراوية وفوق الجبال الجرانيتية المخططة بالصخور البازلتية. في المقطع الأخير، يمكن رؤية البحر الأحمر وخليج العقبة ومن خلفهما جبال سيناء حيث ستكون مياه خليج العقبة الدافئة المحطة الأخيرة على الدرب

سواء كنت مغامراً جديداً أو متمرساً، من الأفضل دائماً
أن تكون برفقة صديق لتكون مغامرتك أكثر متعة وأماناً.
إليك بعض من النصائح الأخرى التي عليك تذكرها.

تعليمات السلامة والملابس

مغامرات ليوم واحد

الحذاء:

- أن يكون مخصصاً لرياضة المشي، خفيفاً ومريحاً
- يفضل أن تكون الجوارب من الصوف أو من نسيج مشابه

الملابس:

- قبعة للشمس
- نظارات شمسية
- قميص خفيف للمشي
- بنطال عادي أو قصير (خفيف أو مريح للمشي)
- سترة خفيفة (للبرد)
- معطف مطر (في حال هطول الأمطار)

الأساسيات اليومية:

- حقيبة ظهر للحاجيات اليومية (بسعة 25 لتر)
- كشاف رأس
- مرهم للوقاية من الشمس وبلسم للشفاة
- مياه للشرب أو مرطبات (3 لتر لكل يوم على الأقل)
- سكين للجيب/ ملعقة/ شوكة
- مستلزمات النظافة الشخصية
- مرهم للتحسس والطفح الجلدي

مستلزمات أخرى:

- بطارية خارجية أخرى
- كاميرا
- عصي المشي (إختياري)
- غطاء مطر لحقيبة الظهر
- وجبات خفيفة للأكل

المسير كامل/ المنطقة/ نهاية الأسبوع

الحذاء:

- أن يكون مخصصاً لرياضة المشي، خفيفاً ومريحاً
- يفضل أن تكون الجوارب من الصوف أو من نسيج مشابه
- حذاء خفيف أو صندل للمساء

الملابس:

- قبعة للشمس
- نظارات شمسية
- قميص خفيف للمشي
- بنطال عادي أو قصير (خفيف أو مريح للمشي)
- سترة خفيفة للمساء
- سروال داخلي طويل للامسيات الباردة
- معطف مطر (في حال هطول الأمطار)
- ملابس داخلية
- قبعة دافئة

مستلزمات النوم:

- كيس نوم
- وسادة للنوم
- وسادة للتخميم

الأساسيات اليومية:

- حقيبة ظهر للحاجيات اليومية (بسعة 25 لتر)
- كشاف رأس
- مرهم للوقاية من الشمس وبلسم للشفاة
- مياه للشرب أو مرطبات (3 لتر لكل يوم على الأقل)
- منشفة خفيفة
- سكين للجيب/ ملعقة/ شوكة
- مستلزمات النظافة الشخصية
- مرهم للتحسس والطفح الجلدي

حاجيات أخرى:

- كيس نفايات
- هاتف نقال وشاحن
- بطارية خارجية إضافية
- كاميرا
- عصي المشي (إختياري)
- غطاء مطر لحقيبة الظهر
- ألواح سحن شمسية لشحن الأجهزة الكهربائية
- وجبات خفيفة للأكل

تمنع المشاركة بالمغامرة في حال عدم إحضار أي من المستلزمات المكتوبة باللون البرتقالي





تكلفة المغامرة اليومية سعر التذكرة: (35) دينار أردني

وادي الزرقاء ماعين إلى وادي الهيدان
التاريخ: الجمعة 25 تشرين الأول
المسافة: 18 كم
درجة الصعوبة: **صعب**

وادي الهيدان إلى وادي الموجب
التاريخ: السبت 26 تشرين الأول
المسافة: 15 كم
درجة الصعوبة: **بالغ الصعوبة**

سد الملك طلال إلى رميمين
التاريخ: الجمعة 18 تشرين الأول
المسافة: 16 كم
درجة الصعوبة: **متوسط**

رميمين إلى السلط
التاريخ: السبت 19 تشرين الأول
المسافة: 16 كم
درجة الصعوبة: **متوسط**

أم قيس إلى مخربا
التاريخ: الجمعة 11 تشرين الأول
المسافة: 14 كم
درجة الصعوبة: **متوسط**

مخربا إلى زقلاب
التاريخ: السبت 12 تشرين الأول
المسافة: 12 كم
درجة الصعوبة: **متوسط**

تكاليف مناسبة

جمعية درب الأردن منظمة غير ربحية
ستسهم مشاركتك بجهود تطوير درب الأردن.

قم بزيارة موقعنا الإلكتروني واحجز مغامرتك اليوم!
<https://www.jordantrail.org/thru-hike2024/>



تكلفة مغامرة نهاية الأسبوع

المنطقة الأولى: نهاية الأسبوع من زقلاب إلى أم قيس
من صباح الجمعة 11 تشرين الأول إلى مساء السبت 12 تشرين الأول
الإقامة المشتركة: 160 دينار
الإقامة المفردة: 190 دينار

المنطقة الثانية: نهاية الأسبوع من سد الملك طلال إلى رميمين
من صباح الجمعة 18 تشرين الأول إلى مساء السبت 19 تشرين الأول
الإقامة المشتركة: 160 دينار
الإقامة المفردة: 190 دينار

المنطقة الرابعة: نهاية الأسبوع من وادي الزرقاء ماعين إلى وادي الموجب
من صباح الجمعة 25 تشرين الأول إلى مساء السبت 26 تشرين الأول
الإقامة المشتركة: 160 دينار
الإقامة المفردة: 190 دينار

تكلفة مغامرات المنطقة الكاملة

المنطقة الأولى

من أم قيس إلى عجلون

5 أيام/ 4 ليالي

تبدأ بـ 11 تشرين الأول تنتهي بـ 15 تشرين الأول

الإقامة المشتركة: 525 دينار أردني

الإقامة المفردة: 625 دينار أردني

المنطقة الرابعة

من الأودية الثلاثة إلى الكرك

4 أيام/ 3 ليالي

تبدأ بـ 25 تشرين الأول تنتهي بـ 28 تشرين الأول

الإقامة المشتركة: 490 دينار أردني

الإقامة المفردة: 590 دينار أردني

المنطقة السابعة

من البتراء إلى وادي رم

7 أيام/ 7 ليالي (الإقامة لأول ليلي في البتراء 8

تشرين الثاني)

تبدأ بـ 9 تشرين الأول تنتهي بـ 15 تشرين الثاني

الإقامة المشتركة: 850 دينار أردني

الإقامة المفردة: 950 دينار أردني

المنطقة الثانية

من عجلون إلى السلط

4 أيام/ 3 ليالي

تبدأ بـ 16 تشرين الأول تنتهي بـ 19 تشرين الأول

الإقامة المشتركة: 420 دينار أردني

الإقامة المفردة: 520 دينار أردني

المنطقة الخامسة

من الكرك إلى ضانا

5 أيام/ 5 ليالي (الإقامة لأول ليلي في الكرك 29

تشرين الأول)

تبدأ بـ 30 تشرين الأول تنتهي بـ 3 تشرين الثاني

الإقامة المشتركة: 600 دينار أردني

الإقامة المفردة: 700 دينار أردني

المنطقة الثامنة

من وادي رم إلى العقبة

4 أيام/ 4 ليالي (الإقامة لأول ليلي في الشاكرية 15

تشرين الثاني)

تبدأ بـ 16 تشرين الأول تنتهي بـ 20 تشرين الثاني

الإقامة المشتركة: 650 دينار أردني

الإقامة المفردة: 750 دينار أردني

المنطقة الثالثة

من السلط إلى وادي زرقاء ماعين

4 أيام/ 3 ليالي

تبدأ بـ 21 تشرين الأول تنتهي بـ 24 تشرين الأول

الإقامة المشتركة: 450 دينار أردني

الإقامة المفردة: 550 دينار أردني

المنطقة السادسة

من ضانا إلى البتراء

4 أيام/ 4 ليالي (الإقامة لأول ليلي في ضانا 3 تشرين

الثاني)

تبدأ بـ 4 تشرين الأول تنتهي بـ 7 تشرين الثاني

الإقامة المشتركة: 600 دينار أردني

الإقامة المفردة: 700 دينار أردني

- 1 Um Qais (7 Days, 80 km)
- 2 Ajloun (5 Days, 74.3 km)
- 3 Iraq Al-Ameer (4 Days, 58.8 km)
- 4 Three Wadis (5 Days, 75 km)
- 5 Karak (6 Days, 84.5 km)
- 6 Dana (5 Days, 72.6 km)
- 7 Petra (7 Days, 125.4 km)
- 8 Wadi Rum (5 Days, 75.9 km)

Red Sea

فرق الإقامة المفردة تنطبق على الإقامة في الخيم او الفنادق فقط. الإقامة في بيوت الضيافة على نظام المشاركة في الغرف كل جنس على حدى



تكلفة مسير درب الأردن كاملاً

من صباح يوم الجمعة 11 تشرين الأول
وحتى مساء الخميس 21 تشرين الثاني
التكلفة: 3800 دينار أردني

تتضمن تكلفة المغامرة اليومية:

- دليل سياحي محلي
- التنقلات من عمان لمنطقة المغامرة وبالعكس
- دعم من فريق جمعية درب الأردن
- إعادة التزويد بمياه الشرب
- غداء (لانش بوكس)

تتضمن تكاليف رحلات المسير كاملاً/ المنطقة/ نهاية الأسبوع:

- دليل سياحي مرخص يتكلم العربية والإنجليزية
- مرافقين من الجمعية
- التنقلات من عمان لمنطقة المغامرة وبالعكس
- دعم من فريق جمعية درب الأردن
- إعادة التزويد بمياه الشرب
- وجبات إفطار، غداء (لانش بوكس)، وعشاء
- الإقامة في بيوت الضيافة إذا وجد
- سيارة لحمل الحاجيات الزائدة وعدة النوم
- دليل محلي من المنطقة لكل جزء

داعمونا

الشركاء الاستراتيجيين



الراعي البلدي



الراعي الذهبي



راعي الاتصالات



الراعي الفضي




الشركاء الإعلاميون



مسير درب الأردن سيتم تنظيمه من قبل جمعية درب الأردن

تأسست جمعية درب الأردن عام 2015 كجمعية غير حكومية وغير ربحية لتطوير واستدامة درب الأردن. هذا الدرب هو مسار سياحي مشياً على الأقدام بطول 675 كم يعبر المملكة الأردنية الهاشمية من أم قيس شمالاً وحتى العقبة جنوباً، يعتبر هذا الدرب منتجاً سياحياً ووطنياً يمر بأبرز كنوز الأردن الطبيعية والسياحية ويختزل أجمل مناطق الأردن عبر مساره.

وعلى المستوى الإقتصادي ساهم الدرب في خلق ودعم فرص التنمية الإقتصادية وفرص العمل المستدامة في المجتمعات المحلية التي يمر بها ضمن قرى ومحافظات المملكة.



شارك معنا!

ما زال درب الأردن تحت التطوير، والمسار المقترح في هذا الكتيب وفي الموقع الإلكتروني هو مسار من عدة مسارات أخرى عبر الأردن، استكشف طرقاً أخرى واقترحها لنا!

إذا كانت لديك مصادر يمكن أن تكون مفيدة لمغامري درب الأردن شاركنا بها من خلال بريدنا الإلكتروني info@jordantrail.org ساعدنا على تطوير الموقع الإلكتروني بإرسالك أي معلومات أو خبرات اكتسبتها من مشي الدرب أو من مشاركات أخرى لك في المنطقة.
كن شريكاً لنا في هذا الجهد



+962 6 461 0999
info@jordantrail.org
4th Circle, Fawzi Al Mulqi St, Building 44
Amman, Jordan
www.jordantrail.org

